



CLÉS POUR AGIR

LA MOBILITÉ TOURISTIQUE COMMENT ÊTRE ACTEUR DE LA MOBILITÉ DE SA CLIENTÈLE



ADEME



Agence de l'Environnement
et de la Maîtrise de l'Énergie

Ce document est édité par l'ADEME

ADEME

20, avenue du Grésillé
BP 90406 | 49004 ANGERS Cedex 01

Coordination technique : Sophie PLASSART - ADEME Bretagne

Rédacteurs : ATEMA Développement

Crédits photo : BOURCIER Simon, DIAPHANE/ELL PROD,
BERTHIER Emmanuel, GUILLAUDEAU Donatienne,
PIRIOU Jacqueline, GUILLIAMS Laurent, LAMBART Norbert

Création graphique : ATEMA Développement

Brochure référence 01416
ISBN web : 979-10-297-1007-0

Dépôt légal : ©ADEME Éditions, Décembre 2017

Toute représentation ou reproduction intégrale ou partielle faite sans le consentement de l'auteur ou de ses ayants droit ou ayants cause est illicite selon le Code de la propriété intellectuelle (Art L. 122-4) et constitue une contrefaçon réprimée par le Code pénal. Seules sont autorisées (Art L. 122-5) les copies ou reproductions strictement réservées à l'usage privé du copiste et non destinées à une utilisation collective, ainsi que les analyses et courtes citations justifiées par le caractère critique, pédagogique ou d'information de l'œuvre à laquelle elles sont incorporées, sous réserve, toutefois, du respect des dispositions des articles L. 122-10 à L. 122-12 du même Code, relatives à la reproduction par reprographie.

ÉDITORIAL

L'ADEME Bretagne, acteur engagé en faveur du tourisme et de la mobilité durable, a lancé en 2014, le programme « En Bretagne sans ma voiture[®] ». Ce programme permet aux hébergements touristiques (Hôtel, village-vacances, résidence de vacances, auberge de jeunesse, camping, gîte et chambre d'hôtes) d'être acteur d'une mobilité durable pour leurs clients, pour se rendre sur place et tout au long de leur séjour. 19 hébergements touristiques ont conçu et expérimenté des outils utiles pour élaborer des offres de séjours sans utilisation de leur voiture personnelle.

La voiture est aujourd'hui le moyen de transport privilégié pour les déplacements touristiques. Au-delà des effets de son utilisation abusive sur l'environnement, notre santé et la qualité des paysages, cette prédominance va aussi à l'encontre des engagements d'hébergeurs de plus en plus nombreux à promouvoir le développement durable dans leurs activités.

À l'inverse, proposer d'intégrer une mobilité vertueuse dans un séjour et s'en servir comme une expérience originale peut être perçu comme une démarche nouvelle, avec des effets économiques attendus.

Encore faut-il savoir et pouvoir le faire. Changer nos habitudes n'est pas simple. C'est pourquoi l'ADEME a souhaité aider les hébergeurs à encourager la venue de clients et leur proposer des idées séjours sans voiture personnelle, en développant des outils méthodologiques tel que ce guide.

En toute autonomie, les hébergeurs qui le souhaiteront, pourront réaliser un autodiagnostic de l'offre « transport-mobilité de leur hébergement », proposer des services adaptés aux besoins d'une clientèle venant en train, car, bateau, covoiturage ou avion. Enfin, ils auront la possibilité de suggérer des idées-séjours au travers d'activités sur place ou à proximité, accompagnés de la solution de mobilité la plus appropriée.

Les bénéfices pour ces établissements seront multiples : se différencier par rapport à la concurrence, proposer des services innovants à la clientèle, engager l'équipe dans un nouveau défi.

D'une expérience bretonne, ce programme « **En Bretagne sans MA voiture[®]** » mérite maintenant de voyager !

Bruno LECHEVIN

Président de l'ADEME

A handwritten signature in blue ink, appearing to read 'Bruno Lechevin', is displayed on a light blue background.

TABLE DES MATIÈRES

PREAMBULE ET REMERCIEMENTS	5
---	----------

I. ÊTRE ACTEUR DE LA MOBILITÉ DE SA CLIENTÈLE	7
--	----------

1.1 Quelques notions pour débiter	7
1.2 Les bonnes raisons de faire évoluer la mobilité touristique	8
1.2.1 À l'échelle globale	
1.2.2 À l'échelle des destinations touristiques	
1.2.3 À l'échelle des hébergements touristiques	
1.3 Les questions à se poser pour un séjour réussi sans voiture personnelle	14
1.3.1 Comment la clientèle peut-elle atteindre la destination touristique ?	
1.3.2 Comment la clientèle peut-elle se déplacer sur le territoire touristique ?	
1.3.3 Quelles activités proposer à la clientèle sans voiture personnelle ?	
1.4 Les facteurs de succès pour les hébergeurs	20
1.4.1 Développer des partenariats avec les acteurs du territoire	
1.4.2 Proposer des services innovants qui faciliteront le séjour	
1.4.3 Adapter sa politique commerciale	
1.4.4 Communiquer sur la démarche d'écomobilité	
1.4.5 Valoriser la démarche d'écomobilité dans la certification Ecolabel Européen	
1.4.6 Évaluer la satisfaction de sa clientèle	

II. LES OUTILS POUR UNE DÉMARCHE D'ÉCOMOBILITÉ	25
---	-----------

2.1 Outil d'autodiagnostic « Mobilité »	25
2.2 Fiche de communication « Mobilité »	33
2.3 Outil de conception d'une « idée-séjour »	35
2.4 Fiche de communication « idée-séjour »	39
2.5 Suivi et évaluation auprès de la clientèle	42

ANNEXES	44
----------------------	-----------

GUIDE POUR COMMUNIQUER EFFICACEMENT SUR VOTRE DÉMARCHE D'ÉCOMOBILITÉ	45
BENCHMARK DES INITIATIVES D'ÉCOMOBILITÉ	53
FICHES MOBILITÉS ET IDÉES-SÉJOUR DE CHAQUE HÉBERGEMENT PILOTE - 2016/2017	69
FICHES MOBILITÉS ET IDÉES-SÉJOUR DE CHAQUE HÉBERGEMENT PILOTE - 2014/2015	89

PREAMBULE ET REMERCIEMENTS

Le tourisme génère d'important flux de personnes vers et depuis les territoires touristiques, mais aussi à l'intérieur de ces territoires. Les émissions de gaz à effet de serre liées au transport sont donc particulièrement importantes. Les déplacements en forte croissance ces dernières années sont les déplacements de longue distance (plus de 80 km du domicile), liés en grande majorité au tourisme et aux loisirs. Le déplacement en voiture individuelle est toujours la norme pour la majorité des déplacements de personnes. Face à la raréfaction des énergies fossiles, à l'impact sur les émissions de gaz à effet de serre et au coût financier, les déplacements de demain seront un frein aux vacances.

De 2013 à 2017, l'ADEME Bretagne, engagée en faveur du tourisme responsable et de la mobilité durable a lancé un programme expérimental auprès d'hébergements touristiques. Initialement engagés dans une démarche environnementale ambitieuse, 19 professionnels ont décidé d'être les acteurs du changement du mode de déplacement de leurs clients. Aux côtés de l'ADEME, ils ont participé à la construction de méthodes et d'outils pour structurer la réflexion sur la mobilité touristique. Ils ont contribué à la création d'outils de communication, au recensement de services inédits ou partenariats innovants, et à l'évaluation de la démarche. Le programme expérimental a apporté la preuve qu'il était possible de vivre une expérience de vacances différentes sans voiture personnelle, au travers d'idées de séjour proposées par ces 19 professionnels.

Ce guide pratique met à la disposition des hébergements touristiques¹ la méthode élaborée dans le cadre de cette expérimentation. Il doit les aider à mettre en œuvre leur démarche de mobilité touristique. Les outils informatiques sont disponibles sur simple demande auprès de l'ADEME Bretagne.

Remerciements

Pour la forte implication autour de ce programme, l'ADEME Bretagne exprime ses sincères remerciements à :

- **Luc BOBON** de l'auberge la Maison neuve à Chauvigné (35)
- **Hélène CENET-ROZE** de l'Ecolodge La Belle Verte à Saint M'Hervé (35)
- **Véronique DELATTRE** du Centre Patrick Varango à Saint-Malo (35)
- **Florance DURAND** des gîtes Les Bruyères à Erquy (22)
- **Pascal FRERE** de l'hôtel Port Rhu à Douarnenez (29)
- **Frédérique GABY** des chambres d'hôtes Les Korrigan'nes à Pontrieux (22)
- **Patrick GOVEN** du camping Domaine Résidentiel de Kerpenhir à Locmariaquer (56)
- **Yann HAMON** de l'auberge de jeunesse à Morlaix (29)
- **Véronique HENRY** des chambres d'hôtes La Maison du cheval à Concarneau (29)
- **Anne-Sophie HOCHET** de l'auberge des Voyajoueurs à Monteneuf (56)
- **Claude LE GLOANIC** du camping La fontaine du Hallate à Plougoumelen (56)
- **Anthony MORIO** des gîtes de Kerdurod à Guidel (56)
- **Anne-Lise MORTIER** de l'hôtel Hisseo à Rennes (35)
- **Anne-Laure NICOLAS** du Domaine le bois du barde à Mellionec (22)
- **Marie-Agnès OLLIER** des auberges de jeunesse de Brest et de l'île de Batz (29)
- **Georges RICARD** de la chambre d'hôtes La Ricardière de l'île de Groix (56)
- **Loïg ROUDAUT** du camping la Grève blanche à Plouguerneau (29)
- **Valérie TERRIEN** de l'Eco-hôtel Spa Yves Rocher, La grée des landes à La Gacilly (56)
- **Flora THOUZEAU** du camping de la Torche à Plomeur (29)

¹ Hôtels – Campings – Villages-Vacances – Gîtes & Chambres d'hôtes – Auberges de vacances – hébergements insolites

Avec l'arrivée de la Ligne Grande Vitesse le 1^{er} juillet 2017, le Comité régional du tourisme, en partenariat avec l'ADEME Bretagne, a engagé un vaste programme d'éco-mobilité sur les territoires bretons : « En Bretagne sans MA voiture[®] ».

Le programme propose de créer des courts-séjours sans voiture personnelle de 3 jours et 2 nuits, à destination de la clientèle parisienne. Tout est pensé pour accompagner le visiteur tout au long de son parcours et faciliter ses déplacements en Bretagne. Les hébergements sont choisis pour leur engagement et leurs actions dans le développement durable et leur capacité à bien accueillir le visiteur.

Une rubrique spéciale « **En Bretagne sans MA voiture[®]** » est en ligne sur tourismebretagne.com, pour présenter les séjours packagés vendus par des opérateurs, et des idées de séjours.



I. ÊTRE ACTEUR DE LA MOBILITÉ DE SA CLIENTÈLE

1.1 QUELQUES NOTIONS POUR DÉBUTER

Le terme « d'écomobilité touristique » est une terminologie récente qui combine plusieurs définitions et englobe les problématiques posées par chacune d'entre elles :

La mobilité douce désigne l'ensemble des modes de déplacements ayant uniquement recours à l'énergie humaine. À titre d'exemples, la marche, le vélo, la trottinette, le roller figurent parmi les modes privilégiés de mobilité douce, auxquels peuvent être ajoutés l'âne, le poney, le cheval, mais également le kayak ou le canoë.

L'écomobilité concerne, en plus de la mobilité douce, les modes de transport motorisés plus respectueux de l'environnement ainsi que les modes de transport qui constituent des alternatives à l'utilisation d'un véhicule motorisé à titre individuel. Les solutions ou services tels que les systèmes de transport collectifs, le transport ferroviaire voire maritime ainsi que les systèmes d'auto-partage ou de vélo-partage en sont les principaux exemples.

Au sens de l'organisation mondiale du tourisme (OMT), **le tourisme** recouvre l'ensemble des activités déployées par les personnes au cours de leurs voyages et de leurs séjours, dans des lieux situés en dehors de leur environnement habituel, à des fins de loisirs, pour affaire ou autres motifs.

Hors de son environnement habituel, le voyageur devient spontanément moins informé sur les différents choix de mobilité qui peuvent s'offrir à lui. L'objet touristique du voyage ou du séjour conditionnera les attentes en matière de mobilité et la nature des déplacements auxquels il s'agira de répondre. Les notions d'information et d'accessibilité de l'information deviennent primordiales pour lever les freins liés à la mobilité.



L'écomobilité touristique : l'ensemble des produits, services et équipements dédiés au transport et à la mobilité à destination la clientèle touristique ET permettant de réduire les impacts sur l'environnement.

L'écomobilité touristique doit être envisagée comme une réponse concrètement aux besoins et attentes des clientèles touristiques, que ceux-ci soient exprimés ou non, afin d'espérer modifier des habitudes de mobilité souvent bien ancrées.

L'écomobilité touristique est donc une invitation à reconsidérer le rapport au transport et à la mobilité, dans une optique touristique, en ne dégradant d'aucune manière la qualité de l'expérience touristique qui doit en résulter.

1.2 LES BONNES RAISONS DE FAIRE ÉVOLUER LA MOBILITÉ TOURISTIQUE

1.2.1 À l'échelle globale

BONNE RAISON

N°1

Réduire les encombrements routiers et les risques associés

L'augmentation du niveau de vie donne toujours plus facilement accès à l'automobile, tandis que les infrastructures routières se développent constamment. Si le recours à la voiture individuelle est plébiscité pour les déplacements de « porte à porte », celui-ci occasionne de nombreux désagréments. Les embouteillages provoquent perte de temps, stress et fatigue des usagers de la route. De plus, ils augmentent le risque d'accident. Les accidents de la route étaient encore responsables de 3477 décès¹ en France en 2016. Encourager l'écomobilité touristique, c'est réduire le nombre de voitures sur les routes.

BONNE RAISON

N°2

Limiter le réchauffement climatique

En France, 28% des émissions de gaz à effet de serre sont directement liées au transport. Or les gaz à effet de serre contribuent au réchauffement climatique global observé depuis le début du XX^e siècle. Les experts du climat réunis au sein du GIEC² attestent que les effets de ce réchauffement se traduiront notamment par une élévation du niveau moyen de la mer, des épisodes plus graves de fortes chaleurs, d'inondations, de sécheresse.

Les différents scénarios climatiques envisagés démontrent que les répercussions sur les activités humaines seront de plus en plus préoccupantes dans les années à venir avec l'augmentation des gaz à effet de serre. Encourager l'écomobilité touristique, c'est limiter les émissions de gaz à effet de serre.

BONNE RAISON

N°3

Préserver la qualité de l'air et la santé des personnes

Le transport est responsable de 71% des émissions d'oxyde d'azote (NOx) et de 13 à 21% des émissions de particules fines dont l'effet très néfaste sur la santé est désormais reconnu (cancers, maladies respiratoires). La mortalité associée à la pollution est estimée à 48 000 décès prématurés par an³.

Plus globalement, le coût sanitaire de la pollution atmosphérique en France représente un dommage socio-économique qui a été estimé à 101,3 milliards d'euros en 2015⁴. Encourager l'écomobilité touristique, c'est préserver la qualité de l'air.

BONNE RAISON

N°4

Respecter les engagements énergétiques français

La Loi de transition énergétique pour une croissance verte réaffirme l'engagement énergétique français. Cette loi inscrit de manière ambitieuse un objectif de réduction de 40% des émissions de gaz à effet de serre d'ici 2030 et la réalisation de 50% d'économies d'énergie d'ici 2050⁵.

Pour le secteur du transport, cette loi prévoit le développement des transports propres, notamment en fixant un objectif de 7 millions de points de recharge pour les voitures électriques en 2030, en imposant le renouvellement des flottes publiques par une proportion minimale de véhicules à faibles émissions, ou en permettant des mesures de restriction de la circulation dans les zones affectées par une mauvaise qualité de l'air. Encourager l'écomobilité touristique, c'est contribuer au respect de ses engagements politiques.

¹ www.securite-routiere.gouv.fr | ² www.ipcc.ch | ³ www.santepubliquefrance.fr | ⁴ www.senat.fr | ⁵ www.ecologique-solidaire.gouv.fr



**BONNE
RAISON**
N°5

Limiter la vulnérabilité face à la disponibilité et du coût des ressources énergétiques

Les ménages et les entreprises sont de très grands consommateurs de ressources énergétiques fossiles. Le coût de ces ressources augmente à mesure que leur disponibilité se raréfie à l'échelle mondiale, pétrole en tête. À ce titre, 97% des consommations d'énergie associées aux transports reposent sur les hydrocarbures dont les ressources sont limitées.

Un ménage consacre en moyenne 9% de son budget aux dépenses énergétiques dont 3,5% pour les seuls déplacements¹. L'augmentation programmée du coût de l'énergie viendra impacter de manière toujours plus forte le transport et la mobilité. Encourager l'écomobilité touristique, c'est limiter la consommation des hydrocarbures et apprendre à s'adapter.

1.2.2 À l'échelle des destinations touristiques

**BONNE
RAISON**
N°6

Diminuer la vulnérabilité du secteur touristique

Le secteur touristique dépend de la capacité des clientèles à se déplacer. L'INSEE observe que le transport est le premier poste de dépenses d'un ménage français, soit 18,3%². Le Crédoc analyse que le taux de départ en vacances baisse avec la diminution du pouvoir d'achat.

Plus de 80% des français utilisent en effet leur voiture pour se rendre sur leur lieu de vacances ou pour un week-end. Selon l'INSEE², le budget moyen annuel alloué à l'automobile représente 4300 € par ménage et comprend l'ensemble des coûts induits : entretien, carburant, réparations, assurance, stationnement, péage,... Cette dépense pèse inexorablement sur le budget des ménages et conditionne donc les comportements touristiques.

Les acteurs touristiques doivent donc anticiper l'évolution annoncée des comportements touristiques qui découleront des différents facteurs : baisse du pouvoir d'achat lié à l'accès à l'énergie, préoccupations liées à la santé et l'environnement, réinterrogation du rapport à la voiture personnelle... et intérêt pour de nouvelles solutions de mobilité.

**BONNE
RAISON**
N°7

Éviter la saturation des parkings de sites surfréquentés

Les parkings de certains sites touristiques sont saturés durant la haute saison touristique. Cela conduit fréquemment au stationnement sauvage sur l'espace public, au détriment du paysage, du voisinage mais aussi de l'expérience touristique du visiteur. Certains sites se sont ainsi engagés dans une réorganisation de l'espace.

À titre d'exemple, le site du Mont-Saint-Michel a mené une réflexion sur l'organisation du stationnement en reconsidérant la mobilité. À partir du parking-relais, deux solutions de navettes sont proposées pour accéder au site : une navette en bus (gratuite) ou une calèche à cheval. La calèche attelée constitue une alternative ludique pour se déplacer autrement, tout en profitant du paysage. Cette mesure a par ailleurs amélioré la qualité d'accueil et participe à la pérennisation du site.

¹ www.statistiques.developpement-durable.gouv.fr | ² www.insee.fr

**BONNE
RAISON**
N°8

Conforter le développement local

Les clientèles touristiques avec voiture parcourent généralement des distances importantes au cours de leur séjour. En travaillant sur des produits touristiques d'écomobilité, les hébergeurs touristiques relocalisent les déplacements de leurs clients.

Cette démarche augmente les retombées économiques locales, allonge parfois le temps de séjour et contribue ainsi à renforcer le développement local. L'émergence des « campings piétons / camping sans voiture » montre l'intérêt des clients pour cette démarche mais aussi l'intérêt pour le territoire.

**BONNE
RAISON**
N°9

Réduire l'impact environnemental du séjour touristique

L'analyse du bilan carbone d'un séjour met en évidence le poids considérable du transport et des déplacements de la clientèle parmi les émissions de gaz à effet de serre produites. Pour un établissement touristique, travailler sur la mobilité de ses clientèles est incontournable pour mener une démarche de gestion environnementale aboutie.

La réduction de l'impact environnemental du séjour touristique est également un argument clé à valoriser auprès de sa clientèle. L'engagement des professionnels du tourisme au sein de l'association « Baie de Somme Zéro Carbone » illustre bien cette démarche environnementale. De nombreuses actions sont menées afin de réduire l'impact environnemental d'un séjour en Baie de Somme, avec le concours des clients.

**BONNE
RAISON**
N°10

Distinguer un territoire touristique

Une démarche d'écomobilité permet de dynamiser et diversifier l'économie d'un territoire. Menée à l'échelle globale, elle permet également à une destination de se différencier. À titre d'exemple, La Région Centre-Val de Loire a mené une politique de développement touristique fortement volontariste en faveur du tourisme à vélo. La « Loire à Vélo »¹ est ainsi devenue un produit touristique à part entière, incontournable, à forte notoriété.

La fréquentation et les retombées économiques en témoignent : 935 000 cyclistes et 29,6 M€ de retombées économiques estimées au cours de l'année 2015.

**BONNE
RAISON**
N°11

Constituer un nouveau réseau sur le territoire touristique

L'écomobilité touristique est un prétexte pour initier de nouveaux partenariats avec des prestataires impliqués dans l'activité touristique locale. La recherche ou l'identification de nouvelles solutions de mobilité peut conduire à interpeller les décideurs locaux. Les élus peuvent ainsi impulser une dynamique particulière à l'échelle d'un territoire en instaurant un dispositif d'écomobilité innovant, à l'image du « Brocéliande Bike Tour »².

Ce dispositif permet de parcourir les sites emblématiques de la forêt de Brocéliande en Vélo à Assistance Electrique (VAE). Les clientèles peuvent retirer des VAE en différents points touristiques qui maillent le territoire et bénéficier de produits combinés. Ce dispositif a répondu aux attentes des clientèles en développant les partenariats à l'échelle locale.

¹ www.tourisme-pro-centre.fr | ² broceliande.bike/Broceliande-Bike-Tour



1.2.3 À l'échelle des hébergements touristiques

**BONNE
RAISON**
N°12

Répondre aux nouvelles attentes des clients

D'un point de vue marketing, l'écomobilité touristique est une réponse supplémentaire aux attentes ou aux demandes des clients. Il s'agit d'un moyen de se différencier et de proposer des produits touristiques innovants.



Proposer un nouveau rapport au temps

L'écomobilité touristique est tout d'abord un moyen de sensibiliser les vacanciers à une nouvelle relation au « temps dédié au transport ». En effet, en expérimentant des déplacements par des modes alternatifs, la clientèle touristique accède à une découverte plus « douce » des richesses des territoires, avec un rapport différent au temps et à l'environnement immédiat.

Le Canal de Nantes à Brest est emblématique d'une itinérance à pied, à vélo ou en bateau qui répond au besoin de déconnexion ou de ralentir le temps que revendiquent les clientèles touristiques qui veulent s'évader d'un quotidien trop rythmé.



La convivialité et l'authenticité au rendez-vous

D'un point de vue social et sociétal, l'écomobilité touristique renforce la convivialité et suscite les échanges.

Une balade en vélo, en gyropode ou une randonnée, en âne favorisent davantage la rencontre de « l'autre » qu'un déplacement dans un véhicule motorisé confiné évoluant à vive allure.

Les clientèles touristiques en itinérance se félicitent de pouvoir plus facilement entrer en contact avec les locaux, et réciproquement. C'est aussi la somme des rencontres spontanées, authentiques, qui composent une expérience touristique réussie.

La sérénité du « sans voiture »

Les métiers de l'accueil touristique en témoignent, les clientèles associent fréquemment le temps de trajet en voiture à différents désagréments : fatigue, stress, embouteillages, congestion des axes, problèmes de stationnement... Les modes de déplacements alternatifs procurent certains avantages qui méritent d'être réaffirmés : un trajet en train permet de profiter davantage du temps de trajet qu'un déplacement en voiture.

Un trajet en car libère le conducteur de ses obligations. Un déplacement en navette permet d'accéder directement à l'endroit souhaité sans se préoccuper du stationnement. Un trajet en véhicule électrique peut représenter une expérience inédite.

Enfin, un déplacement en vélo à assistance électrique procure une sensation de liberté propice à la découverte.



Une économie financière

L'utilisation quotidienne d'une voiture peut faire perdre de vue les coûts cachés associés à son usage. Outre le carburant, il faut considérer la dépréciation du véhicule, les éventuelles réparations, les coûts d'assurance, le péage et le stationnement comme autant de dépenses dont le client s'acquitte tout au long de l'année.

Il peut ainsi être judicieux d'attirer l'attention du client en amont d'un déplacement sur le mode de transport à envisager à travers la notion de « coût global ».



**BONNE
RAISON**
N°13

Réaffirmer l'engagement environnemental de l'hébergeur

Du point de vue environnemental, l'écomobilité touristique est une opportunité supplémentaire d'affirmer l'engagement fort de l'hébergement dans le respect de l'environnement. La démarche d'écomobilité est un axe de mise en œuvre de nouvelles actions qui viennent très concrètement consolider celles déjà mises en place.

Cette démarche permet de sensibiliser les clients et les collaborateurs, voire d'ancrer de bonnes habitudes dans le quotidien de chacun.



Capter les nouvelles clientèles des lignes ferroviaires à grande vitesse

La France dispose d'un réseau ferré étendu et efficace, auquel de nombreux touristes ont recours pour leurs déplacements. Les nouvelles Lignes à Grande Vitesse (LGV) à destination de Rennes ou Bordeaux, amènent une nouvelle clientèle, par définition non motorisée, sur les territoires touristiques. Elles permettent un gain de temps sur l'ensemble des trajets en train.

Les acteurs touristiques ayant organisé et anticipé l'accueil de cette clientèle disposent d'un avantage concurrentiel indéniable pour attirer « les LGV-istes », actuels et futurs.

DIFFICULTÉS ET FREINS À SURMONTER

La démarche d'écomobilité touristique ne doit pas occulter les multiples freins rencontrés par les professionnels, ainsi que les difficultés observées sur le terrain.

Les éléments suivants représentent autant de points de réflexion qu'il convient d'appréhender de manière pragmatique :

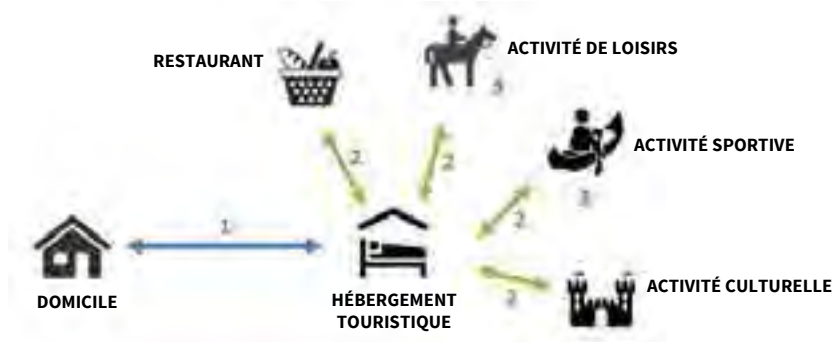
- L'insuffisance ou l'absence de service de transport, et le niveau de desserte / de service,
- L'absence de liaison bus entre la gare la plus proche et la commune,
- Le manque de qualité ou de fiabilité du service de transfert des clientèles depuis la gare,
- Les amplitudes horaires insuffisantes des services de transport,
- Les liaisons peu satisfaisantes entre les différents modes de transport,
- Le manque de fluidité dans la chaîne de mobilité et le temps de trajet total excessif,
- Le tarif trop élevé de certaines solutions de transport,
- Le manque d'information et d'incitation auprès du client sur des systèmes de transports publics,
- Le manque d'information concernant les solutions de transport disponibles ou les modalités,
- La compilation excessive voire confuse des informations des différents moyens de transport,
- La difficulté d'opérer une diffusion élargie de l'information auprès des clients,
- Le manque de bonne volonté ou de détermination du client,
- L'idée préconçue, à l'égard des territoires ruraux, prétendument éloignés ou peu accessibles,
- L'appréhension de l'inconnu ou des incertitudes concernant un nouveau mode de mobilité,
- L'attachement à la liberté / flexibilité que représente la possession de sa voiture personnelle.

L'inventivité et l'innovation représentent les meilleurs atouts que l'hébergeur doit mobiliser pour apporter des réponses appropriées, avec le soutien précieux de ses partenaires.

1.3 LES QUESTIONS À SE POSER POUR UN SÉJOUR RÉUSSI SANS VOITURE PERSONNELLE

Le client intéressé pour effectuer un séjour sans voiture personnelle s'interrogera de la manière suivante :

- Comment atteindre le lieu de séjour depuis mon domicile ? (1)
- Comment me déplacer durant mon séjour ? (2)
- Comment me divertir durant mon séjour avec des activités d'écomobilité touristique cohérentes ? (3)



Pour permettre au client de passer à l'acte et de réserver son séjour, il s'agit donc de répondre précisément à ces trois interrogations. Pour cela, l'hébergeur doit se projeter à la place du client afin d'anticiper chaque situation, étape par étape, et cerner ainsi les éventuels freins afin d'y apporter une réponse pratique.

1.3.1 Comment la clientèle peut-elle atteindre la destination touristique ?

Depuis la France ou les pays étrangers, de nombreuses alternatives à la voiture existent pour accéder aux territoires touristiques.



1. LE TRAIN

Le train arrive en troisième position (66%) parmi les moyens de transport préférés des Français, derrière la voiture (89%) et l'avion (68%), selon un sondage OpinionWay pour la SNCF, publié vendredi 17 février 2017. Chez les 18-24 ans, le train arrive en tête de leur préférence pour leurs déplacements en vacances (80%). Un rapport du cabinet de conseil Boston Consulting Group (BCG) publié mardi 28 avril 2015, atteste d'ailleurs que le système ferroviaire français est le 3^e plus performant d'Europe.

Connaître la ou les gares TGV / TER, la ou les plus proches de son établissement ainsi que leur niveau de desserte est donc un préalable incontournable. Le site du transporteur national SNCF permet de recueillir les informations relatives aux gares ferroviaires, que ce soit pour les liaisons TER ou TGV. À noter que certaines liaisons TER de la SNCF sont assurées par voie routière (autocar) et non ferroviaire. Le réseau ferroviaire est complété d'un réseau de cars et bus régionaux, destinés à assurer la continuité du transport de l'usager.

¹ www.tourisme-pro-centre.fr | ² broceliande.bike/Broceliande-Bike-Tour

L'APPLI SNCF

Avec plus de 4,5 millions de téléchargements, l'application SNCF est devenue un outil pratique des usagers du réseau national. Elle permet d'organiser son déplacement de porte à porte.

L'appli permet également d'identifier et réserver des solutions d'écomobilité sur les territoires : VTC¹/Taxi, voiture en location entre particuliers, covoiturage au départ/à l'arrivée de la gare, vélo en location auprès des loueurs « Accueil Vélo ».



2. EN CAR

De nombreux cars sillonnent l'Europe et la France, acheminant les voyageurs vers leur lieu de vacances. Plusieurs compagnies assurent des liaisons internationales, permettant aux touristes européens de rejoindre la France à moindre coût.

En France, le transport national a été libéralisé en 2015, conduisant à l'apparition des cars dit « Macron ». À l'heure actuelle, cinq compagnies se partagent le marché. Selon l'Autorité de régulation des activités ferroviaires et routières, la fréquentation de ces autocars au quatrième trimestre 2016 s'est élevée à 1,56 million de personnes, contre 640 000 lors de la même période de 2015. Le réseau français comptait en décembre 2016 plus de 1 000 liaisons et 204 villes desservies, contre un peu plus de 600 liaisons l'année précédente.

La mise en place de ces lignes nationales de cars permet à une nouvelle clientèle de voyager ; on estime que près d'un million de déplacements n'auraient pas été effectués sans cette offre de transport à bas prix.² La clientèle de ces lignes nationales est très variée : jeunes, familles, retraités. Certaines lignes circulent de nuit, permettant d'arriver à destination, en tout début de matinée.



3. EN COVOITURAGE

Pour réduire le coût de leurs trajets, certains n'hésitent pas à proposer les places libres dans leur véhicule. Marginal, il y a quelques années, le covoiturage s'est démocratisé et constitue aujourd'hui une vraie solution de transport, flexible et abordable. Le leader européen du secteur, BlaBlaCar, évaluait à plus de 10 millions le nombre de places offertes sur les mois de juillet et août 2016 en France, soit une hausse de 40% par rapport à l'été 2015.

Les utilisateurs apprécient notamment la proximité et la flexibilité de ce service. Si l'été est propice au moment des départs en vacances, des millions de personnes partagent leurs trajets toute l'année : étudiants, couples à distance, actifs, mais aussi retraités.³



¹ Véhicule de tourisme avec chauffeur

² www.la-croix.com/Economie/France-cars-Macron-embarquent-toujours-voyageurs-2017-07-11-1200862210

³ www.blablacar.fr/blablalife/nouveautes/blablacar-dans-le-monde/10-millions-membres-blablacar



4. EN VÉLO

La France reçoit le tiers des touristes à vélo itinérants, en Europe. C'est le pays le plus programmé au monde par les tour-opérateurs spécialisés. Elle a une image forte auprès des clientèles étrangères, notamment en Allemagne, Pays-Bas, Belgique où les adeptes sont nombreux. La France a donc engagé un programme de développement du tourisme à vélo, qui repose sur la réalisation du schéma national des véloroutes et voies vertes, et sa mise en valeur par le portail « France Vélo Tourisme ».¹

Ces voies dédiées traversent désormais toute la France et connectent même plusieurs pays d'Europe. De nouvelles sections sont constamment ajoutées au réseau. Cette voie d'entrée sur le territoire n'est donc pas à négliger, notamment pour les hébergements situés à proximité de véloroutes et voies vertes.



5. EN BATEAU

Souvent occultées, les liaisons maritimes en ferry permettent à une clientèle étrangère, notamment anglaise, de se rendre en particulier sur le territoire breton et au-delà. À titre d'exemple, plus d'1 million de passagers transitent chaque année par les ports bretons, principalement vers/depuis la Grande-Bretagne et les îles anglo-normandes².

Quant aux ports de plaisance, ils accueillent de nombreux touristes dépourvus de voiture personnelle ; on recensait 520 000 bateaux en escale en 2010 dans les ports français, totalisant 3 550 000 nuitées.³



6. EN AVION

Les aéroports français observent un dynamisme, avec 180,85 millions de passagers transportés en 2015. Le trafic international, tout comme le trafic intérieur, est en hausse. Ce dernier évolue toutefois moins vite que le trafic international. Celui-ci rencontre un succès croissant grâce aux compagnies aériennes dites lowcost qui permettent à une clientèle européenne de voyager à travers l'Europe à moindre coût.

LA PLATEFORME D'INTERMODALITÉ BREIZHGO.COM

Parmi les sites incontournables figure la plateforme d'intermodalité « BreizhGo⁴ ».

BreizhGo concentre des informations sur les transports collectifs en Bretagne, tous modes confondus : le train, le car, le bus, le métro, le tramway, le bateau, le vélo et même la marche à pied. Il permet d'effectuer une recherche d'itinéraires en combinant plusieurs modes de transport.



¹ www.veilleinfotourisme.fr/territoire-le-tourisme-a-velo-les-donnees-essentielles-92224.kjsp

² www.bretagne.cci.fr/economie-et-territoires/chiffres-cles/ports-et-aeroports et www.bretagne.bzh/jcms/L_22970/fr/des-ports-au-transport-maritime

³ *Les Ports de plaisance : premier bilan et perspectives*, 2010, Fédération française des ports de plaisance

⁴ www.breizhgo.com



1.3.2 Comment la clientèle peut-elle se déplacer sur le territoire touristique ?

Depuis 2002, les conseils régionaux exercent la compétence « Transport ». Les Régions définissent à ce titre le niveau de service des trains et cars régionaux : la desserte, la tarification, l'information et les objectifs de qualité du service public.

La SNCF exploite le réseau, organise la circulation des trains et des cars et joue également un rôle de conseil et d'études au service des Régions. Par ailleurs, en 2017, les Régions se sont vues transférer la compétence de gestion des services non urbains de transport, réguliers ou à la demande, historiquement confiées aux Départements.

1. VIA LE RÉSEAU DE TRANSPORT RÉGIONAL

Les transports régionaux de voyageurs, désignés par le terme « TER », Transport Express Régional, sont assurés par les liaisons ferroviaires régionales mais aussi par les liaisons routières en autocars.

Depuis 2002, des services plus adaptés aux attentes locales ont été mis en place, notamment via le renouvellement du matériel roulant et des politiques tarifaires avantageuses (prix ronds, retours gratuits...). Cela a entraîné une progression importante de la fréquentation au cours des dix dernières années. En 2007, les TER représentaient plus de 14 % de l'ensemble du transport ferroviaire en France, soit 11,6 milliards de voyageurs.km².¹ La mise en place de nouvelles lignes à grande vitesse entraîne également une révision des grilles horaires et tarifaires des TER, afin d'optimiser les liaisons TGV-TER.

À noter qu'en complément de l'offre proposée via la SNCF, les Régions disposent en général d'un réseau de lignes de cars exploités dans le cadre d'une délégation de service public. Généralement mises en place pour répondre à la demande de trajets domicile-travail, ces lignes de cars circulent parfois à des horaires adaptés aux déplacements touristiques.

2. VIA LE RÉSEAU DE TRANSPORT LOCAL

Les communautés d'agglomération et les métropoles disposent d'un réseau de transport local permettant la mobilité sur leur territoire. Ces réseaux se composent d'un ensemble de lignes urbaines plus ou moins étendues, et proposent parfois des services complémentaires au service de la multimodalité² : vélos en libre-service, parking-relais, voiture en libre-service.

Par ailleurs, afin d'améliorer le service de transport collectif dans les territoires périurbains et ruraux, certains territoires ont mis en place des services de transport à la demande pour répondre à des besoins de mobilité diffus.

Ces services sont généralement assurés par des minibus ou véhicules légers. Ils nécessitent une réservation préalable et font l'objet de conditions qui ne sont pas toujours compatibles ou adaptées avec les attentes touristiques.

Initialement mis en place pour la population, certaines communes adaptent le service en période estivale pour une clientèle touristique.



¹ Le transfert aux Régions du transport express régional (TER) : un bilan mitigé et des évolutions à poursuivre, Cour des comptes .

² La multimodalité désigne la présence de plusieurs modes de transport différents entre deux lieux. On parle de multimodalité entre deux lieux si on peut les relier par des trajets empruntant des modes de transport différents.

3. VIA LES SOLUTIONS DE LOCATION DE VOITURE EN LIBRE-SERVICE OU « DE PARTICULIER À PARTICULIER »

Certains territoires disposent d'une offre de voiture en libre-service dit « Autopartage ». Plusieurs véhicules sont disponibles, stationnés sur l'espace public. L'utilisateur, préalablement inscrit, peut réserver en ligne le véhicule le plus proche et l'ouvrir grâce à un système de carte. Cette offre, encore marginale, est surtout disponible au sein de grandes agglomérations ainsi que sur certains territoires pilotes.

Plusieurs plateformes en ligne permettent désormais la location de voiture « de particulier à particulier ». Le service inclut une assurance spécifique qui couvre le véhicule pendant la durée de la location. Après une inscription sur la plateforme, l'utilisateur peut identifier les véhicules disponibles autour de lui et entrer en contact avec le propriétaire pour programmer la location. Certains véhicules sont même équipés d'un système d'ouverture par code, permettant de s'affranchir du rendez-vous physique pour s'échanger les clés. Certains loueurs placent leur véhicule à proximité des gares pour favoriser leur location, voire proposent de venir chercher l'utilisateur à son arrivée. Certains hébergeurs proposent à leur client la location de leur véhicule personnel via ces plateformes.

Depuis plusieurs années, le réseau de bornes de recharge électrique s'étoffe sur tout le territoire français, ce qui permet désormais d'envisager de « tester » la voiture électrique au cours de son séjour, sans s'inquiéter des kilomètres à parcourir.

4. VIA LES VTC ET TAXIS

Le service VTC (Véhicule de Tourisme avec Chauffeur) permet de réserver un véhicule avec chauffeur pour tous ses trajets : rejoindre ou quitter une gare ou un aéroport ainsi que pour ses déplacements en ville. Il constitue une alternative au taxi, dans les territoires périurbains et ruraux où ces derniers sont parfois rares, notamment aux horaires tardifs d'arrivée de la clientèle touristique.

À noter que la SNCF a développé son propre service « IDCAB », dont la réservation peut être faite au moment de l'achat du billet de train, facilitant ainsi la chaîne de transport, de porte à porte, y compris avec une course garantie en cas de retard du train.

5. VIA LES VÉLOS EN LIBRE-SERVICE ET EN LOCATION

Le vélo est une solution pratique et flexible de mobilité. Les grandes villes et certains territoires touristiques pilotes proposent désormais des systèmes de vélo en libre-service. Pour quelques euros, il est possible d'emprunter un vélo mis à disposition à l'une des stations réparties dans la ville. Le vélo peut être emprunté pour un court trajet et restitué à une station différente de la station d'emprunt ; ou bien il peut être emprunté pour une durée plus longue et restitué au point de départ. Chaque territoire dispose d'une offre spécifique.

En parallèle, une offre de location classique existe : de nombreux loueurs privés proposent des vélos classiques ou à assistance électrique. Cette offre étant répandue, la SNCF a constitué un réseau de partenaires de confiance afin d'offrir des solutions à proximité immédiate des gares tandis que certains acteurs publics ont développé leur propre offre (office de tourisme, villes...).

Dans le même esprit, certains hébergeurs n'hésitent plus à s'équiper de quelques vélos, ou à établir des partenariats avec des loueurs à proximité, afin d'être en mesure de répondre à la demande de leur clientèle. Cette offre est parfois complétée de nouveaux services répondant à une demande, comme la prise en charge des bagages d'une étape à l'autre, la mise à disposition de matériel d'entretien, d'un abri sécurisé voire d'une aire de lavage dédiée.



1.3.3 Quelles activités proposer à la clientèle sans voiture personnelle ?

Les clients en séjour sans leur voiture personnelle sont demandeurs d'activités cohérente avec l'écomobilité. Voici quelques ressources clés à consulter pour identifier les activités disponibles.

1. LES COMITÉS RÉGIONAUX DU TOURISME

Les comités régionaux du tourisme sont des organismes institutionnels ayant pour missions l'observation, l'organisation du tourisme et la promotion de leur région au niveau national et international.

Leurs sites internet recensent de nombreuses idées d'activités à pratiquer sur le territoire, généralement organisées par catégorie.



2. LES OFFICES DE TOURISME

En fonction des spécificités et de la notoriété touristique des territoires et des destinations, les offices de tourisme remplissent plusieurs missions d'accueil, d'information et de promotion du tourisme auprès des visiteurs et de la population locale, en collaboration étroite avec la collectivité locale et les socio-professionnels du tourisme.

Disponibles physiquement, par téléphone, par correspondance, virtuellement et en mobilité, ils disposent d'une bonne connaissance de leur territoire et constituent donc une référence pour identifier des activités pertinentes à proximité.



3. LES FÉDÉRATIONS FRANÇAISES

Randonnée pédestre, équitation, cyclotourisme... chaque fédération réunit des clubs de pratiquants et constitue un interlocuteur privilégié auprès duquel, via le site internet ou par contact direct, il est alors possible d'identifier les sites / itinéraires / prestataires présents à proximité.



1.4 LES FACTEURS DE SUCCÈS POUR LES HÉBERGEURS

1.4.1 Développer des partenariats avec les acteurs du territoire

Établir des partenariats avec des prestataires de confiance permet de consolider l'offre d'activités et de services à destination de sa clientèle. Ces partenariats peuvent notamment s'envisager avec un :

- **Loueur de solutions de mobilité** (vélos, trottinettes, gyropode, rollers,...) : pour orienter sa clientèle vers des prestataires de confiance sensibilisés au séjour sans voiture personnelle,
- **Prestataire d'activités** : pour suggérer des activités testées, approuvées, au meilleur prix,
- **Restaurateur** : pour suggérer des tables à proximité des activités ou de l'hébergement,
- **Chauffeur de taxi** : pour faire appel à des prestataires professionnels et flexibles.

1. FAIRE APPEL AU TISSU LOCAL POUR IDENTIFIER DES PARTENAIRES POTENTIELS

Il est indispensable de faire connaître son engagement envers l'écomobilité à ses partenaires, ses fournisseurs, ses élus, les acteurs du tourisme sur son territoire, afin d'engager une réflexion collective et aboutir à des mises en relations fructueuses. Pour cela, il s'agit de favoriser le bouche-à-oreille en communiquant sur sa démarche : lettre adressée à la mairie, rendez-vous avec l'office de tourisme, prise de contact avec des loueurs de solution de mobilité... L'implication locale dans des projets pertinents (réunion de consultation sur les politiques d'aménagement du territoire, soutien à des projets en faveur de l'écomobilité (journée sans voiture...)) permet d'intégrer un réseau et de multiplier les contacts.

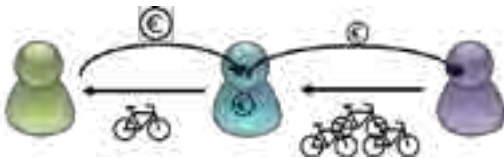
2. PROPOSER UN PARTENARIAT

Différents types de partenariats peuvent être proposés par l'hébergeur. L'exemple suivant concerne un camping qui souhaite pouvoir proposer un service de location de vélos à sa clientèle. Il se rapproche d'un loueur de vélos.



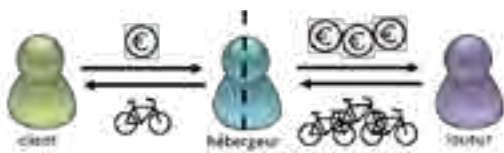
Partenariat informel

Le camping recommande le loueur partenaire à sa clientèle. Un tarif préférentiel peut être envisagé.



Partenariat gagnant-gagnant

Le loueur met des vélos à disposition au camping et le camping reverse la location perçue, en simple intermédiaire. Cela lui permet d'offrir un nouveau service d'écomobilité à ses clients sans investissement important.



Partenariat commercial

Le loueur vend une prestation globale à l'hébergeur (mise à disposition d'un parc à vélos pour la saison forte). L'hébergeur assure ensuite à son tour la location auprès du client final.



1.4.2 Proposer des services innovants qui faciliteront le séjour

Si de bonnes raisons existent pour promouvoir l'intérêt d'un séjour sans sa voiture personnelle, il convient également d'identifier les préoccupations et les questions susceptibles de freiner la motivation du client :

- Comment voyager léger, considérant le matériel à emporter (draps, matériel bébé...) ?
- Comment se déplacer depuis l'hébergement après avoir rejoint celui-ci ?
- Comment effectuer un premier plein de courses (dans une location d'un gîte ou meublé) ?
- Existe-t-il des commodités pour les vélos / les chevaux ?
- Existe-t-il des suggestions d'activités adaptées au(x) mode(s) de mobilité choisi pour le séjour ?
- Comment accéder facilement à des informations utiles et à jour, une fois sur place ?
- ...

Pour répondre à ces préoccupations, l'hébergeur doit anticiper ces nouvelles demandes, ces nouveaux besoins et proposer des solutions efficaces. Ces solutions varieront inévitablement en fonction du type d'hébergement et de son contexte. Néanmoins, à titre d'exemple, voici une liste de services non exhaustive à proposer à votre clientèle :

- Afin d'offrir un accueil tout particulier à cette clientèle sans voiture personnelle, il est recommandé d'offrir une collation : boissons et petit gâteaux.
- Pour faciliter la prise de possession des hébergements de type gîtes/ auberges de jeunesse/ villages-vacances:
 - Prestation « lit fait »,
 - Panier garnis (à l'arrivée) / Formule « Frigo plein » pour les gîtes / Récupération des courses alimentaires pré-payées au drive,
 - Nécessaire de toilette disponible sur place, en banissant les conditionnements individuels générateurs de déchets.
- Afin que le client puisse programmer son séjour sur place, proposer un véritable service « conciergerie » : services de réservation d'activités/restaurants, informations sur les horaires, vente de ticket de transport, mise en contact avec les partenaires, etc. Cette conciergerie peut également offrir une prise en charge des bagages (depuis la gare par exemple), leur transfert jusqu'au prochain hébergement (notamment pour les touristes itinérants), proposer un dépôt (garde des bagages dans un endroit sécurisé lorsque la chambre a été rendue).
- Pour faciliter les excursions à la journée, proposer des paniers repas, des formules pique-nique voire un service de restauration.
- Pour éviter certains déplacements d'ordre plutôt pratique, mettre à disposition une cuisine pour les repas et un service de buanderie pour le lavage-séchage du linge.
- Pour permettre aux parents de voyager léger, mettre à disposition un kit pour les enfants en bas âge, comprenant :
 - Pour les repas : chaise haute / Chauffe-biberon / Bavoir avec réservoir de récupération / assiette-gobelet-couvert,
 - Pour la nuit : lit parapluie, matelas confortable, drap et gigoteuse,
 - Baignoire bébé / pot de toilette,
 - Poussette pour les promenades.
- Pour répondre aux attentes spécifiques des touristes :
 - Garage vélo sécurisé, couvert et kit de réparation complet,
 - Matériel canin, équin, etc. (à bien préciser).
- Pour assurer des déplacements en toute liberté, proposer des vélos en libre-service ou en location durant le séjour.¹



¹ Les hébergements intéressés peuvent se rapprocher de la marque Accueil Vélo, afin d'identifier l'opportunité de devenir adhérent. En se conformant à un cahier des charges préétabli visant à offrir des commodités aux cyclistes, l'hébergement se voit identifié comme membre du réseau et référencé dans les outils de communication dédiés, améliorant ainsi sa visibilité.

1.4.3 Adapter sa politique commerciale

L'hébergeur peut adapter sa politique commerciale pour encourager sa clientèle à venir sans sa voiture personnelle. Au préalable, il veillera à adapter ses conditions générales de vente par rapport à l'offre proposée. À titre d'exemples, voici quelques initiatives mises en place par des hébergeurs :

- Proposer une politique tarifaire :
 - Favoriser des séjours plus longs (ex : - 50% sur la 3^e nuit, modulable selon la saisonnalité et le taux d'occupation)
 - Adopter un tarif préférentiel aux clients séjournant sans voiture personnelle (-15%)
 - Proposer un tarif préférentiel via le parrainage d'un client ayant effectué un séjour sans voiture personnelle
- Mettre en valeur les services innovants offerts gratuitement aux clients sans voiture personnelle, en soulignant l'avantage économique (afficher la valeur en euros)
- Proposer la commercialisation d'un séjour sans voiture personnelle, dans un package via un partenaire (agence réceptive, office de tourisme, comité départemental du tourisme...)



1.4.4 Communiquer sur la démarche d'écomobilité

Un hébergeur doit être en mesure de communiquer efficacement sur les questions de mobilité, tant en interne auprès des collaborateurs, qu'en externe auprès des clients, fournisseurs, partenaires, élus, etc.

En interne, les collaborateurs doivent connaître et s'approprier la démarche. Les collaborateurs en charge de l'accueil ou de la commercialisation doivent recevoir une formation spécifique, pour être en capacité de :

- Rassurer le client sur la possibilité de rejoindre l'établissement sans difficulté, et répondre à toutes les questions relatives à son trajet,
- Connaître les opérateurs de transports qui desservent l'établissement et le cas échéant savoir où rechercher l'information utile,
- Répondre aux questions sur les solutions de transports pour rejoindre les activités et visites proposées,
- Attirer l'attention du client sur les informations pratiques et les dispositions à prendre pour préparer son trajet.

Il convient aussi d'actualiser les informations de son site internet qui constitue la vitrine de l'hébergement. Il s'agit de rendre visibles les informations sur la mobilité (notamment les pages « Comment venir ? », « Que faire sur place ? ») et de présenter son engagement environnemental. De même, ces informations sont à relayer sous forme de brèves, sur les réseaux sociaux.

D'autres actions méritent d'être mises en place pour systématiser la diffusion de l'information :

- Ajouter un champ « Mobilité » dans le formulaire de réservation ou de mise en contact,
- Joindre la fiche « Mobilité » à chaque demande de devis ou chaque confirmation de réception,
- Ajouter une mention dans la signature mail de l'établissement,
- Ajouter la fiche « Mobilité » dans le guide d'accueil,
- Indiquer les informations à proximité de la réception, sur un panneau ou un présentoir,
- Mettre à disposition des plans et cartes illustrées utiles pour faciliter leurs déplacements...



1.4.5 Valoriser la démarche d'écomobilité dans la certification Ecolabel Européen

Certification environnementale exemplaire et exigeante, l'Ecolabel Européen encadre les professionnels de l'hébergement touristique au travers de critères techniques. La décision (UE) 2017/175 de la commission du 25 janvier 2017 a adopté le référentiel présentant 22 critères obligatoires et 45 critères optionnels. Le critère obligatoire N°21 et les critères optionnels N°61, N°62, N°63 concernent la mobilité.

■ **Critère 21. Promotion de moyens de transport préférables du point de vue environnemental**

Des informations relatives aux moyens de transport préférables du point de vue environnemental, doivent être à la disposition des clients et du personnel sur le site internet de l'hébergement (s'il existe) et sur place :

- Détails relatifs aux moyens de transport préférables du point de vue environnemental disponibles localement pour visiter la ville/le village où se situe l'hébergement touristique (transports publics, bicyclettes, etc.) ;
- Détails relatifs aux moyens de transport préférables du point de vue environnemental disponibles localement pour parvenir à/quitter la ville/le village où se situe l'hébergement touristique ;
- Si elles existent, des offres spéciales ou des accords avec les agences de transport que l'hébergement touristique peut proposer à sa clientèle et à son personnel (par exemple, un service de navette, un bus réservé au personnel, des voitures électriques, etc.).

■ **Critère 61. Politique sociale**

L'hébergement touristique doit disposer d'une charte sociale garantissant au personnel au moins une des prestations sociales listées dans le critère. L'une de ces prestations sociales est « Plan de déplacement durable subventionné ».

■ **Critère 62. Entretien des véhicules**

Aucun véhicule à moteur à combustion ne doit être utilisé pour l'entretien de l'hébergement touristique.

■ **Critère 63. Offre de moyens de transport préférables du point de vue environnemental**

L'hébergement touristique propose aux clients au moins l'un des moyens suivants de transport préférables du point de vue environnemental :

- Véhicules électriques destinés au service de navette ou aux loisirs des clients,
- Bornes (de recharge) pour les véhicules électriques,
- Au moins 1 bicyclette pour 5 emplacements ou unités de logement de location ou chambres.

L'hébergement touristique doit entretenir des partenariats actifs avec des entreprises fournissant des véhicules électriques ou des bicyclettes. Par «partenariat actif», on entend un accord entre l'hébergement touristique et une société de location de véhicules électriques ou de bicyclettes. Des informations sur le partenariat actif doivent être visibles sur le site. Lorsque la société de location n'est pas établie au sein de l'hébergement touristique, des dispositions pratiques doivent être prises (par exemple, la société de location de vélos peut livrer les bicyclettes sur le lieu d'hébergement touristique).



En devenant acteur de la mobilité de votre clientèle, votre démarche d'écomobilité va au-delà de ces 5 critères. C'est pourquoi, il est également possible de la valoriser au travers du critère optionnel N°67.

▪ **Critère 67 - Mesures environnementales et sociales supplémentaires**

La direction de l'hébergement touristique prend d'autres mesures, en plus de celles prévues, pour améliorer les performances de l'hébergement touristique en matière d'environnement.

- Mesures environnementales supplémentaires,
- Mesures sociales supplémentaires.

1.4.6 Évaluer la satisfaction de sa clientèle

Toute démarche innovante doit s'inscrire dans un processus d'amélioration continue. Aussi Il est essentiel d'évaluer le besoin, la demande et la satisfaction de sa clientèle.

Afin de faciliter ce travail d'évaluation, un questionnaire de satisfaction à destination des clientèles est proposé aux hébergeurs (voir section 2.5).



II. LES OUTILS POUR UNE DÉMARCHE D'ÉCOMOBILITÉ

Afin d'inciter les hébergements à encourager la clientèle à venir sans leur voiture personnelle, des outils informatiques sont proposés par l'ADEME, pour structurer la démarche. Ces outils ont été conçus pour être pratiques et accessibles. Ils ont été développés sous la Suite Microsoft Office et requièrent au minimum la version 2013 des logiciels Microsoft Excel et Microsoft PowerPoint.

LES OUTILS INFORMATIQUES SONT DISPONIBLES SUR SIMPLE DEMANDE, AUPRÈS DE L'ADEME BRETAGNE.

2.1 OUTIL D'AUTODIAGNOSTIC « MOBILITÉ »



L'outil d'autodiagnostic est un tableur Excel qui répond aux objectifs suivants :

- Structurer la recherche d'informations utiles relatives au transport et à la mobilité, notamment dans une optique de séjour sans voiture personnelle,
- Identifier les forces et faiblesses de l'hébergement, à un instant T, du point de vue de l'écomobilité touristique,
- Valoriser les ressources et dispositifs territoriaux et régionaux sur le sujet.

À l'issue de l'autodiagnostic, l'hébergeur dispose d'une vision objective des principales forces et faiblesses de son établissement au regard de la démarche d'écomobilité. La poursuite du travail consiste à capitaliser sur les forces et pallier aux faiblesses identifiées.

La prise en main de l'outil d'autodiagnostic « Mobilité »

L'outil d'autodiagnostic « Mobilité » se compose de 5 onglets :

- Un onglet ACCUEIL,
- Un onglet DIAGNOSTIC,
- Un onglet PRESENTATION DES RESULTATS,
- Un onglet FICHE PRATIQUE,
- Un onglet RESSOURCES.

Il constitue le cœur de l'outil. Celui-ci décline un ensemble de questions thématiques et amène l'utilisateur à rechercher et réunir les multiples informations utiles à la démarche.

Les questions sont organisées en **4 SECTIONS** :

Section 1 : VENIR

Cette section permet de recueillir d'une part, les informations pour rejoindre la destination touristique (gares ferroviaires/routières à proximité, lignes de bus longue distance, véloroutes) et d'autre part, les informations pour rejoindre l'hébergement (lignes de bus/car desservant l'établissement, services de VTC/taxi/transport à la demande disponibles, itinéraires cyclables/équestres, détails du cheminement du dernier kilomètre...).

Section 2 : SÉJOURNER

Cette section permet de réunir les informations utiles au client pour séjourner sans sa voiture : localisation des services de base (pharmacie, cabinet médical, épicerie, boulangerie...), activités proposées à même l'hébergement/ à moins de 5 km/ entre 5 et 10 km, services spécifiques offerts à destination des clients sans voiture personnelle (location de draps, kit bébé...) mais aussi des touristes à vélo ou à cheval (abri, matériel).

Section 3 : SE DÉPLACER

Cette section rassemble les informations dont le client a besoin pour pouvoir rayonner depuis l'hébergement jusqu'à ses activités : informations relatives au transport en commun, localisation des points de vente des titres de transport, informations relatives aux vélos mis à disposition (si pertinent), identification des offres de location de vélos ou d'autres solutions d'écomobilité (trottinette, voiture électrique...), informations relatives au service d'auto partage, emplacements de voitures de location entre particuliers et/ou de borne de recharge électrique.

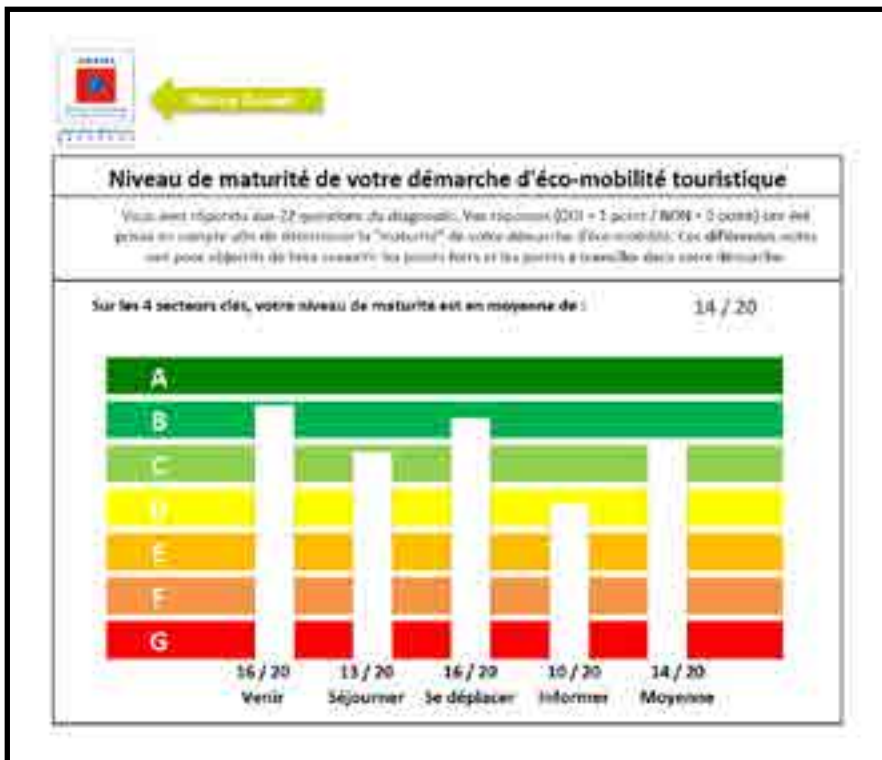
Section 4 : INFORMER

Cette section compile les informations indispensables à diffuser auprès de sa clientèle, notamment les coordonnées précises de l'établissement. Elle apprécie également les mesures relatives à la bonne diffusion de l'information : mise en ligne des informations pour rejoindre l'établissement sans voiture, formation du personnel dédié, sondage auprès de la clientèle.

Onglet PRESENTATION DES RESULTATS

Les réponses apportées aux questions de l'onglet DIAGNOSTIC sont prises en compte pour déterminer la maturité de la démarche d'écomobilité de l'hébergement. Pour chacune des sections présentées précédemment, une note est ainsi attribuée et représentée graphiquement grâce à un code couleur. Ces différentes notes ont pour objectif de faire ressortir les points forts et les points à travailler dans la démarche.

Ainsi, dans l'exemple ci-dessous, la présentation des résultats amènera probablement l'hébergeur à orienter ses efforts sur l'information de ses clients, puisque cette section a recueilli la plus faible note.



Aperçu de l'onglet Vos résultats

À l'issue de l'étape de DIAGNOSTIC, l'outil propose une synthèse automatique des informations clés :

▪ **Informations pratiques pour rejoindre la destination**

Cette partie reprend les informations relatives aux gares ferroviaires, bus longue distance et itinéraires cyclables les plus proches de l'hébergement.

▪ **Informations pratiques pour rejoindre notre établissement**

Cette partie reprend les informations relatives au transport en commun qui permet de rejoindre l'hébergement (nom du réseau, de la ligne, de l'arrêt de bus, prix du titre de transport). Elle présente également les informations relatives aux taxis/VTC/transport à la demande, au covoiturage, aux itinéraires cyclables et équestres, aux services d'autopartage et de location entre particuliers. Enfin, elle indique si l'établissement met à disposition des vélos, et s'il offre des services adaptés aux clients à vélo ou à cheval.

▪ **Informations pratiques pour organiser votre séjour**

Cette synthèse a été mise en page de façon à constituer un outil interne de référence, devant être porté à connaissance par les personnes en charge de l'accueil et de l'information des clients, afin de s'assurer qu'ils puissent répondre à toute demande d'information concernant l'écomobilité.

Aperçu de l'onglet Fiche pratique

Informations pratiques pour rejoindre notre établissement

Infos pratiques pour rejoindre notre établissement de base			
N° de ligne(s) :	1	Forme de service de base :	Carte 1200 à destination ouverte à l'inscription
Direction :	Arcy - Carrières - Suèvres	Nbr de lits de chaque type :	www.mairie-arcy.com
Coordonnées :	02371	Quota de lits par établissement :	20
Activité(s) exercée(s) :	La Poste et la Poste Mobile	Intérêt financier de la commune :	3,00 €
Présentement en régime de droit public :		Les établissements publics à titre dérogatoire, La Poste et La Poste Mobile ont été déclarés à l'établissement public de droit local par l'article 174 de la loi n° 71-553 du 12 juillet 1971 relative à l'établissement public de droit local.	
L'établissement est-il inscrit :		OUI	
Autres services pour rejoindre l'établissement de droit de base			
En plus de leur offre de base, la commune de Carrières-sur-Seine propose de rejoindre le Camping de Carrières-sur-Seine.			
Le déplacement vers cet espace est de 20%, en ce sens, le tarif proposé en matière de tarifs différents sera de "Le Car 50€"			
Informations concernant un service d'accueil ouvert par l'établissement			
Oui, notre établissement se propose par le service d'accueil ouvert			
Informations concernant un service d'accueil ouvert par VNF			
Aucune information n'est disponible			
Informations concernant un service d'accueil ouvert par transport à la demande			
Oui, notre établissement se propose par le service d'accueil par transport à la demande			
Informations concernant les tarifs			
tarif nuit 1 :	100€ TTC (incluant le lit, l'eau, l'électricité, le chauffage, le chauffage, le chauffage, le chauffage)		
tarif nuit 2 :	100€ TTC (incluant le lit, l'eau, l'électricité, le chauffage, le chauffage, le chauffage, le chauffage)		
tarif nuit 3 :	100€ TTC (incluant le lit, l'eau, l'électricité, le chauffage, le chauffage, le chauffage, le chauffage)		
Informations pratiques pour rejoindre notre établissement			
Le présent établissement est ouvert tous les jours de la semaine, de 8h à 20h, sauf le dimanche et les jours fériés.			
Les tarifs sont indiqués dans le tableau ci-dessous. Les tarifs sont indiqués dans le tableau ci-dessous.			
Informations pratiques concernant le voyage			
Aucune information n'est disponible			
Aucune information n'est disponible			
Aucune information n'est disponible			
L'établissement est-il inscrit au répertoire de l'Insee :		OUI	
Informations pratiques concernant le service d'auto-partage			
Service d'auto-partage :	OUI		
Service d'auto-partage :	OUI		
Service d'auto-partage :	OUI		
Site internet d'auto-partage en libre-service : www.lespartage.com			
Devis de l'établissement, pour son établissement par voie de droit, sous réserve...			
Le devis de l'établissement, pour son établissement par voie de droit, sous réserve...	Oui, notre établissement se propose par le service d'auto-partage		
Devis de l'établissement, pour son établissement par voie de droit, sous réserve...			
Le devis de l'établissement, pour son établissement par voie de droit, sous réserve...	Aucune offre - 15 - à l'usage interne		
Le devis de l'établissement, pour son établissement par voie de droit, sous réserve...	Aucune offre		
Le devis de l'établissement, pour son établissement par voie de droit, sous réserve...	Aucune offre - 20 - à l'usage interne		
Le devis de l'établissement, pour son établissement par voie de droit, sous réserve...	Aucune offre		
Le devis de l'établissement, pour son établissement par voie de droit, sous réserve...	Aucune offre		
Le devis de l'établissement, pour son établissement par voie de droit, sous réserve...	Aucune offre		
Site internet d'auto-partage en libre-service : www.lespartage.com			
Devis de l'établissement, pour son établissement par voie de droit, sous réserve...			
Le devis de l'établissement, pour son établissement par voie de droit, sous réserve...	Mairie de Carrières-sur-Seine - 100€ TTC (incluant le lit, l'eau, l'électricité, le chauffage, le chauffage, le chauffage, le chauffage)		
Le devis de l'établissement, pour son établissement par voie de droit, sous réserve...			
Le devis de l'établissement, pour son établissement par voie de droit, sous réserve...			
Devis de l'établissement, pour son établissement par voie de droit, sous réserve...			
Le devis de l'établissement, pour son établissement par voie de droit, sous réserve...	Oui, notre établissement se propose par le service d'auto-partage		

2.2 FICHE DE COMMUNICATION « MOBILITÉ »

La fiche « Mobilité » est un outil de communication à transmettre aux clients et aux prospects. Proposée sous format PowerPoint, elle est à compléter à partir des informations collectées via l'outil d'autodiagnostic « Mobilité », notamment l'onglet FICHE PRATIQUE. Enregistrée sous le format PDF, cette fiche peut être mise en téléchargement sur le site internet, transmise avec les devis ou les confirmations de réservation.

▪ Encart Nom et coordonnées :

L'hébergeur indique le nom et les coordonnées précises de son hébergement, notamment les coordonnées GPS.

▪ Encart Rejoindre la destination :

Pour chaque solution de mobilité, l'hébergeur complète les blancs du texte par les informations collectées dans l'outil d'autodiagnostic. L'hébergeur géolocalise ensuite son établissement sur la carte de la région, en déplaçant l'icône bleue avec la maison.

▪ Encart Rejoindre notre établissement :

L'hébergeur reporte ici la description détaillée du dernier kilomètre, permettant au client de savoir précisément comment rejoindre l'hébergement lorsqu'il approche de la destination. En complément, l'hébergeur fournit une carte localisant son établissement.

ASTUCE : Sur le site www.openstreetmap.org (site gratuit, en open data) et en entrant l'adresse de son établissement, il est possible de créer une carte de localisation. Vous placez ensuite l'échelle à 300 m puis utilisez l'outil capture d'écran pour copier la carte qui s'affiche, puis la collez sur la fiche « mobilité ». Pour finir, vous placez à nouveau l'icône bleue avec la maison pour localiser l'hébergement.



ASTUCE : Afin de conserver la mise en forme du texte (taille, police, etc.), il est vivement recommandé de taper le texte à la main dans les champs appropriés ou d'effectuer un copier/coller sans mise en forme.

Pour cela, après avoir sélectionné et copié le texte à reporter, placer le curseur dans le champ désiré puis cliquer sur « Collage spécial » / « Texte sans mise en forme ».

Note : Pour les établissements certifiés Ecolabel Européen, il est fortement recommandé d'ajouter le logo avec le numéro de certification.

VENIR EN BRETAGNE

1 EN VÉLO

En arrivant à Vitré, empruntez la D777 sur 10 km jusqu'à l'Écolodge La Belle Verte.

www.vebo.tourismobretagne.com - www.francevelotourisme.com

2 EN AVION

La gare maritime de Naye à Saint Malo est à 1h45 de route.

www.brittany-ferries.fr - www.com6ferries.fr

3 EN TRAIN

La gare SNCF de Vitré à 10 km est la gare la plus proche de notre établissement.

www.sncf.com - www.ter.sncf.com/bretagne

4 EN BUS

La gare routière de Vitré à 10 km est la plus proche de notre établissement. La gare routière de Rennes, bien desservie est à 55 km.

www.ribus.fr - www.ouibus.com - www.isotines.fr - www.surcolines.fr



Calculez l'impact de vos déplacements...

...sur l'environnement et sur vos dépenses !

www2.4tms.fr/ecq-comparateur

Accessibilité avec BreizhGo

BreizhGo calcule votre itinéraire et détaille les conditions d'accessibilité de chaque mode de transport dans une rubrique dédiée.



REJOINDRE NOTRE ÉTABLISSEMENT



Contactez-nous pour toute question concernant vos déplacements lors de votre séjour.

02 99 76 81 00 - 02 99 76 81 01 - 02 99 76 81 02 - 02 99 76 81 03 - 02 99 76 81 04 - 02 99 76 81 05 - 02 99 76 81 06 - 02 99 76 81 07 - 02 99 76 81 08 - 02 99 76 81 09 - 02 99 76 81 10 - 02 99 76 81 11 - 02 99 76 81 12 - 02 99 76 81 13 - 02 99 76 81 14 - 02 99 76 81 15 - 02 99 76 81 16 - 02 99 76 81 17 - 02 99 76 81 18 - 02 99 76 81 19 - 02 99 76 81 20 - 02 99 76 81 21 - 02 99 76 81 22 - 02 99 76 81 23 - 02 99 76 81 24 - 02 99 76 81 25 - 02 99 76 81 26 - 02 99 76 81 27 - 02 99 76 81 28 - 02 99 76 81 29 - 02 99 76 81 30 - 02 99 76 81 31 - 02 99 76 81 32 - 02 99 76 81 33 - 02 99 76 81 34 - 02 99 76 81 35 - 02 99 76 81 36 - 02 99 76 81 37 - 02 99 76 81 38 - 02 99 76 81 39 - 02 99 76 81 40 - 02 99 76 81 41 - 02 99 76 81 42 - 02 99 76 81 43 - 02 99 76 81 44 - 02 99 76 81 45 - 02 99 76 81 46 - 02 99 76 81 47 - 02 99 76 81 48 - 02 99 76 81 49 - 02 99 76 81 50 - 02 99 76 81 51 - 02 99 76 81 52 - 02 99 76 81 53 - 02 99 76 81 54 - 02 99 76 81 55 - 02 99 76 81 56 - 02 99 76 81 57 - 02 99 76 81 58 - 02 99 76 81 59 - 02 99 76 81 60 - 02 99 76 81 61 - 02 99 76 81 62 - 02 99 76 81 63 - 02 99 76 81 64 - 02 99 76 81 65 - 02 99 76 81 66 - 02 99 76 81 67 - 02 99 76 81 68 - 02 99 76 81 69 - 02 99 76 81 70 - 02 99 76 81 71 - 02 99 76 81 72 - 02 99 76 81 73 - 02 99 76 81 74 - 02 99 76 81 75 - 02 99 76 81 76 - 02 99 76 81 77 - 02 99 76 81 78 - 02 99 76 81 79 - 02 99 76 81 80 - 02 99 76 81 81 - 02 99 76 81 82 - 02 99 76 81 83 - 02 99 76 81 84 - 02 99 76 81 85 - 02 99 76 81 86 - 02 99 76 81 87 - 02 99 76 81 88 - 02 99 76 81 89 - 02 99 76 81 90 - 02 99 76 81 91 - 02 99 76 81 92 - 02 99 76 81 93 - 02 99 76 81 94 - 02 99 76 81 95 - 02 99 76 81 96 - 02 99 76 81 97 - 02 99 76 81 98 - 02 99 76 81 99 - 02 99 76 81 00

Aperçu de la Fiche Mobilité

Ecolodge La Belle Verte

La Pihourdière - 35500 Saint M'Hervé
06 11 30 91 85
www.ecolodge-labelleverte.fr

GPS
Latitude : 48,1921048
Longitude : -1,107286

VENIR EN BRETAGNE

1 EN VÉLO

En arrivant à Vitré, empruntez la D777 sur 10 km jusqu'à l'Écolodge La Belle Verte.

www.vebo.tourismobretagne.com - www.francevelotourisme.com

2 EN AVION

La gare maritime de Naye à Saint Malo est à 1h45 de route.

www.brittany-ferries.fr - www.com6ferries.fr

3 EN TRAIN

La gare SNCF de Vitré à 10 km est la gare la plus proche de notre établissement.

www.sncf.com - www.ter.sncf.com/bretagne

4 EN BUS

Des vols réguliers en liaison directe depuis des grandes villes de France permettent de rejoindre l'aéroport de Rennes situé à 41 km de notre établissement.

5 EN COVOITURAGE

La gare routière de Vitré à 10 km est la plus proche de notre établissement. La gare routière de Rennes, bien desservie est à 55 km.

www.ribus.fr - www.ouibus.com - www.isotines.fr - www.surcolines.fr

6 EN COVOITURAGE

Le covoiturage met en rapport conducteur et passagers pour un voyage convivial et économique.

www.widyr.com.fr - www.blablabla.fr - www.covoiturage-france.fr



Calculez l'impact de vos déplacements...

...sur l'environnement et sur vos dépenses !

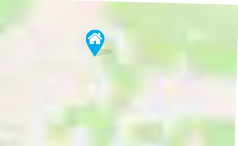
www2.4tms.fr/ecq-comparateur

Accessibilité avec BreizhGo

BreizhGo calcule votre itinéraire et détaille les conditions d'accessibilité de chaque mode de transport dans une rubrique dédiée.



REJOINDRE NOTRE ÉTABLISSEMENT



Contactez-nous pour toute question concernant vos déplacements lors de votre séjour.

Depuis la gare SNCF de Vitré :

- Entre 13h et 16h, vous pouvez appeler l'établissement, Héloéne viendra vous chercher gratuitement.
- Pendant les vacances scolaires, lundi et jeudi, vous pouvez prendre la ligne de bus n°4, direction Vitré : « Princes et descendre à l'arrêt « Saint-M'Hervé Eglise ». De là, appelez l'hébergeur qui viendra vous chercher. vitrerecommunauté.org/fr/transport_commun.html
- En dehors de ces horaires, les services de taxi peuvent vous conduire jusqu'à l'Écolodge la Belle Verte.

L'ADEME Bretagne est un acteur engagé dans la tourisme responsable et la mobilité durable. Son programme nous accompagne dans le changement du mode de déplacement des vacanciers.



2.3 OUTIL DE CONCEPTION D'UNE « IDÉE-SÉJOUR »

L'outil de conception d'une idée-séjour a pour objectif de guider la réflexion des hébergeurs dans la réalisation d'un programme de 3 jours/2 nuits.

Ce tableur Excel se compose de **4 onglets** :

■ Trois onglets de PROGRAMME JOURNALIER

Pour chaque journée, en suivant une ligne du temps, l'hébergeur est amené à préciser ses propositions pour l'activité du matin, le mode de restauration au déjeuner, l'activité de l'après-midi, le mode de restauration au dîner et enfin l'activité en soirée et les modalités de la nuitée. Pour chacune de ses propositions, il lui est demandé d'évaluer le coût et la durée ainsi que le mode de déplacement requis.

Il s'agit de présenter les modalités d'accueil du client lors de son arrivée à l'hébergement, puis de suggérer une première activité matinale. Si cette activité est proposée par l'hébergeur, il faut préciser son coût dans le champ approprié et indiquer « à régler à l'hébergeur ». S'il s'agit d'une activité proposée par un tiers, l'hébergeur doit bien identifier le coût associé en se renseignant auprès du prestataire, et indiquer dans l'outil que le montant de l'activité est « à régler à un prestataire extérieur ».

ASTUCE : L'hébergeur est invité à reprendre des informations recueillies dans l'outil d'autodiagnostic « Mobilité », l'onglet DIAGNOSTIC lui ayant permis d'identifier des activités au sein de son établissement / à 5 km / et entre 5 et 10 km.

Note : Tous les coûts doivent être évalués pour une seule personne, sur la base d'un séjour pour deux personnes.

Aperçu de l'onglet Programme Jour 1



Aperçu de l'onglet Programme Jour 2

L'hébergeur doit indiquer le(s) solution(s) d'écomobilité permettant de rejoindre l'activité proposée : bus, vélo, marche à pied... Il précise la durée du déplacement, la distance approximative et le coût de ce transport, en précisant s'il doit être réglé à l'hébergeur ou à un prestataire extérieur

Note : Il s'agit de fournir une indication de la durée et de la distance de déplacement, pour s'assurer de proposer une solution pratique et réaliste.

L'hébergeur propose ensuite une option de déjeuner : restaurant partenaire ou simplement recommandé, panier-repas pris auprès de l'hébergement, etc.

Il s'agit de proposer une option pratique en fonction du contexte (tenir compte de l'activité précédant et suivant cette pause repas), et raisonnable au niveau du budget (considérant le coût des activités proposées dans la journée).

Note : L'idée-séjour doit se restreindre à une seule proposition d'activité/de repas. Bien qu'il soit tentant d'offrir plusieurs choix de restaurants/d'activités, l'idée-séjour deviendrait confuse si celle-ci présentait plusieurs options, et l'estimation du coût total du séjour ne pourrait être calculée.

Conseil : Ne faire qu'une seule recommandation, et préciser que d'autres suggestions peuvent être faites sur simple demande.



Aperçu de l'onglet Programme Jour 3

L'hébergeur propose ensuite une activité pour l'après-midi, une option de dîner et une activité en soirée. Enfin, il précise les modalités de la nuitée, en indiquant le prix de la chambre et s'il s'agit d'un couchage individuel ou double. Le prix de la nuitée est calculé sur la base d'un séjour pour deux personnes, mais doit correspondre au prix payé par une seule personne. Ainsi, si une chambre en occupation double coûte 60 €, le prix par personne est de 30 €.

Si la même chambre coûte 60 € en occupation simple (par exemple en dortoir), le prix par personne est de 60 €. La taxe de séjour doit être incluse au montant indiqué. Pour finir, l'hébergeur précise le montant du petit-déjeuner ou bien indique qu'il est déjà comptabilisé dans le prix de la nuitée.

L'hébergeur répète l'exercice de planification de son idée-séjour pour le jour 2 et puis le jour 3. Il veille à varier les activités et solutions de mobilité proposées, et inclut, dans la mesure du possible, les activités phares de la destination touristique à laquelle il appartient.

L'hébergeur doit également être vigilant, pour la dernière journée du séjour, à proposer un déroulement qui tienne compte des bagages. En effet, soit le client peut retourner à l'hébergement avant son départ, soit il devra partir avec eux. Dans ce cas, il s'agit d'identifier des solutions pratiques accommodantes : consignes disponibles, restaurateur du midi pouvant garder les bagages durant les activités, etc.

En annexe de ce guide, vous trouverez les « idées-séjours » réalisées dans le cadre de l'expérimentation de l'ADEME Bretagne. Elles vous inspireront des activités et une variété de mode de déplacement.

■ Un onglet **SERVICES ET CHIFFRAGE GLOBAL**

À partir des informations renseignées dans les onglets précédents, un récapitulatif automatique des prestations des 3 jours est réalisé, avec une synthèse des coûts pour l'hébergeur et les éventuels prestataires. Cette synthèse permet d'apprécier le coût global du séjour et d'éventuellement l'ajuster pour l'adapter à la clientèle ciblée.

Elle permet également d'identifier des pistes de prestations que l'hébergeur pourrait offrir pour bénéficier davantage des dépenses du client : panier-repas, repas à l'hébergement, activité sur place, mise à disposition de vélos...

De plus, l'hébergeur est invité à indiquer, dans un tableau synthèse :

- À quelle distance se situent les services de base : distributeur d'argent, épicerie, restaurant, boulangerie, pharmacie, médecin, infirmerie,
- S'il propose des services complémentaires : panier pique-nique, matériel vélo (kit réparation, gonflage pneu, local vélo), kit bébé (en précisant sa composition), cartographies précises (IGN, rando), GPS pédestre, accueil équestre, mise à disposition de trottinette...,
- Quelles solutions d'écomobilité sont disponibles durant le séjour : marche à pied, vélo classique, vélo à assistance électrique, trottinette électrique, âne, carriole attelée, kayak / canoë-kayak, bus / mini-bus, tramway, bateau, train, taxi, auto-partage.

■ **DIAPOSITIVE 2 – Encart Jour 1 – 2 – 3**

L'hébergeur est invité à reporter dans les encarts dédiés les propositions d'activités et de restaurations pour les 3 jours du séjour.

Le découpage des jours est effectué en 3 temps : activité du matin et déjeuner / activité de l'après-midi et dîner / activité du soir et nuitée.

Sous chaque paragraphe, l'hébergeur remplace l'icône du vélo (par défaut) par l'icône correspondant à la solution mobilité identifiée. Il précise, de manière estimative, le coût de ce déplacement, sa durée et sa distance.

ASTUCE : Pour garder un outil de communication aéré et agréable, les paragraphes de description des journées doivent rester synthétiques tout en adoptant un ton dynamique rédactionnel.

L'hébergeur peut ajouter une photo pour illustrer sa proposition, en utilisant les différents encarts gris proposés. S'il manque de place, il peut tout simplement supprimer ces encarts.

■ **DIAPOSITIVE 2 – Encart orange**

L'hébergeur peut ensuite compléter l'encart orange à gauche, en indiquant le nom de son établissement tout en haut, puis en reportant les différents coûts du séjour, à partir de l'onglet Services et chiffrage global de l'outil de conception d'une « idée-séjour ».

Bienvenue à XXX !

Un séjour sans MA voiture à XXX, c'est prendre le temps de vivre en optant pour des déplacements doux et alternatifs.

C'est l'occasion de redécouvrir une autre façon de se déplacer pour mieux profiter !

Idée de séjour
- 3 JOURS -

À régler à l'hébergement :

Coût de la nuitée : XX €
Coût de la restauration : XX €
Coûts de transport pour rejoindre les activités : XX €
Coût des activités proposées : XX €

Palements directs aux prestataires :

Coût de la restauration : XX €
Coûts de transport pour rejoindre les activités : XX €
Coût des activités proposées : XX €

Séjour SANS MA VOITURE estimé à :

XXX € / personne

Titre à pour appeler votre photo

1. Description des activités proposées

2. À compléter ultérieurement

3. À compléter ultérieurement

JOUR 1

Décrivez ici en quelques lignes le déroulement du séjour depuis l'arrivée jusqu'à l'activité du matin.

Sur le visuel ci-dessous, indiquez quelles solutions de mobilité est proposée, ainsi que coût/temp/distance.

Décrivez ici en quelques lignes le déroulement du séjour depuis le déjeuner jusqu'à l'activité de l'après-midi.

Sur le visuel ci-dessous, indiquez quelles solutions de mobilité est proposée, ainsi que coût/temp/distance.

Décrivez ici en quelques lignes le déroulement du séjour depuis le dîner jusqu'à l'activité en soirée.

Sur le visuel ci-dessous, indiquez quelles solutions de mobilité est proposée, ainsi que coût/temp/distance. Supprimez ce visuel si l'activité ne nécessite pas de déplacement.

JOUR 2

Décrivez ici en quelques lignes le déroulement du séjour depuis l'arrivée jusqu'à l'activité du matin.

Sur le visuel ci-dessous, indiquez quelles solutions de mobilité est proposée, ainsi que coût/temp/distance.

Décrivez ici en quelques lignes le déroulement du séjour depuis le déjeuner jusqu'à l'activité de l'après-midi.

Sur le visuel ci-dessous, indiquez quelles solutions de mobilité est proposée, ainsi que coût/temp/distance.

Décrivez ici en quelques lignes le déroulement du séjour depuis le dîner jusqu'à l'activité en soirée.

Sur le visuel ci-dessous, indiquez quelles solutions de mobilité est proposée, ainsi que coût/temp/distance. Supprimez ce visuel si l'activité ne nécessite pas de déplacement.

JOUR 3

Décrivez ici en quelques lignes le déroulement du séjour depuis l'arrivée jusqu'à l'activité du matin.

Sur le visuel ci-dessous, indiquez quelles solutions de mobilité est proposée, ainsi que coût/temp/distance.

Décrivez ici en quelques lignes le déroulement du séjour depuis le déjeuner jusqu'à l'activité de l'après-midi et au départ.

Cliquez pour ouvrir l'encart photo

1. Description des activités proposées

2. À compléter ultérieurement

3. À compléter ultérieurement

POUR DÉCOUVRIR LE TERRITOIRE

Office de tourisme de Brest Métropole Océane
www.brest-metropole-tourisme.fr

Finistère Tourisme
www.finistere-tourisme.com

TOUT AU LONG DU SÉJOUR

Les solutions d'éco-mobilité proposées pour le déroulement de votre séjour :

Bénéficiez d'un accès aux services essentiels :

Distributeur d'argent	800 m
Épicerie	300 m
Restaurant	50 m
Boulangerie	300 m
Pharmacie	300 m
Médecin	200 m
Infirmière	200 m

Aperçu de la Fiche Idée-séjour – Pages 2 et 3



▪ **DIAPOSITIVE 2 – Pour découvrir le territoire**

L'hébergeur reporte ici les sites internet des principales ressources pour découvrir le territoire : office de tourisme, comité régional de tourisme, etc.

▪ **DIAPOSITIVE 2 – Tout au long du séjour**

L'hébergeur ajoute ici les icônes des différentes solutions d'écomobilité proposées durant le séjour. Il indique également la distance des principaux services de base. Ces informations ont été renseignées dans l'onglet SERVICES ET CHIFFRAGE GLOBAL de l'outil de conception de l'idée-séjour.



Pages extérieures



Pages intérieures

2.5 SUIVI ET ÉVALUATION AUPRÈS DE LA CLIENTÈLE

Le suivi des pratiques de mobilité de la clientèle de l'établissement, l'attention qui sera portée aux demandes exprimées et la communication qui sera effectuée sur les nouveaux services de mobilité, sont autant de conditions de réussite de l'engagement de l'établissement. L'évaluation des changements de comportement, de l'efficacité des outils (informations, services,) et du succès de l'« Idée-séjour », devra être à la fois quantitative (nombre de séjours, de prêts de vélos, de demandes d'informations, d'engagements dans les séjours, etc...) et qualitative (type de demandes, contraintes rencontrées, etc...). Deux types de questionnaires sont proposés en fonction de la cible : prospect ou client.

■ Questionnaire à destination de vos prospects

Proposition de questionnaire

<p>1. Principal moyen de transport envisagé pour venir</p> <p><input type="checkbox"/> Vélo <input type="checkbox"/> Train <input type="checkbox"/> Car <input type="checkbox"/> Bateau <input type="checkbox"/> Avion <input type="checkbox"/> Bus <input type="checkbox"/> Voiture personnelle <input type="checkbox"/> Voiture en auto-partage ou covoiturage <input type="checkbox"/> Autre :</p>	<p>2. Moyen(s) de transport envisagé(s) pendant le séjour</p> <p><input type="checkbox"/> Vélo <input type="checkbox"/> Train <input type="checkbox"/> Car <input type="checkbox"/> Bateau <input type="checkbox"/> Avion <input type="checkbox"/> Bus <input type="checkbox"/> Voiture personnelle <input type="checkbox"/> Voiture en auto-partage ou covoiturage <input type="checkbox"/> Autre :</p>
<p>3. Demande d'information sur la mobilité</p> <p><input type="checkbox"/> Oui <input type="checkbox"/> Non</p>	<p>3. Changement de mobilité suite à l'information</p> <p><input type="checkbox"/> Oui <input type="checkbox"/> Non</p>
<p>5. Demande d'information sur « Idée-séjour »</p> <p><input type="checkbox"/> Oui <input type="checkbox"/> Non</p>	<p>6. Engagement dans « Idée-séjour »</p> <p><input type="checkbox"/> Oui <input type="checkbox"/> Non</p>

■ Questionnaire de satisfaction à destination de vos clients

Le questionnaire de satisfaction ci-dessous a été développé afin de faciliter la rétroaction de la clientèle.

Comment avez-vous eu connaissance de l'offre de « Séjour sans sa voiture personnelle » ?

- Le site internet de notre hébergement
- Site du Comité régional du tourisme
- Site de l'ADEME
- Opérateur touristique
- Presse
- Média
- Autre : [Précisez]

• Ce concept de l'offre de « Séjour sans sa voiture personnelle » a-t-il été déterminant dans le choix de notre hébergement ?

- Oui, tout à fait
- Oui, en partie
- Non, pas vraiment
- Non, pas du tout



Le coût estimatif du séjour a-t-il été déterminant dans le choix de cette offre ?

- Oui, tout à fait
- Oui, en partie
- Non, pas vraiment
- Non, pas du tout

Etes-vous sensible à la présentation du coût global, proposé dans un objectif de transparence ?

- Oui, tout à fait
- Oui, en partie
- Non, pas vraiment
- Non, pas du tout
- Je n'ai pas eu cette information

Sur une échelle de 1 à 5, quel est votre niveau de satisfaction globale à l'issue du « Séjour sans sa voiture personnelle » (1 étant le moins satisfaisant) ?

.....

.....

.....

.....

.....

Quel est selon vous le principal point fort du « Séjour sans sa voiture personnelle » ?

.....

.....

.....

.....

.....

Quel est selon vous le principal point d'amélioration de l'offre du « Séjour sans sa voiture personnelle » ?

.....

.....

.....

.....

.....

Quels sont les moments du séjour que vous avez préférés d'un point de vue des déplacements et de la mobilité ?

.....

.....

.....

.....

.....

Avez-vous consulté la fiche « Mobilité » mise à disposition par l'hébergement ?

- Oui
- Non
- Ne sait pas

Quels modes de déplacement avez-vous utilisés pour rejoindre l'établissement ? (Plusieurs réponses possibles)

- Train
- Bateau
- Avion
- Car
- Bus
- Vélo
- Taxi
- Autre (précisez) :

Quels modes de déplacement avez-vous finalement utilisés au cours de votre séjour ? Plusieurs réponses possibles

- Train
- Bateau
- Car / Bus / Bus à la demande
- Véhicule électrique
- Véhicule en autopartage
- Vélo
- Vélo à assistance électrique
- Trotinette
- Marche à pied
- Carriole attelée
- Marche avec un âne
- Cheval
- Canoé/Kayak
- Autre (précisez) :

Aviez-vous par le passé déjà voyagé plusieurs jours consécutifs sans votre voiture personnelle ?

- Oui
- Non

Votre vision d'un séjour sans votre voiture personnelle a-t-elle changé suite à notre offre ?

- Oui
- Non

Si oui, pourquoi / comment ?

.....

.....

.....

.....

Auriez-vous envie de renouveler une expérience de « Séjour sans sa voiture personnelle » ?

- Oui
- Non

Souhaitez-vous nous faire part d'une brève suggestion :

.....

.....

.....

.....

.....

Vous êtes :

- un homme
- une femme

Votre âge

- Entre 18 et 25 ans
- Entre 26 et 35 ans
- Entre 36 et 50 ans
- Entre 51 et 65 ans
- Plus de 65 ans

Comment avez-vous voyagé ?

- Seul(e)
- En couple
- En couple + enfant(s)
- En groupe

Votre adresse mail

.....

ANNEXES

GUIDE POUR COMMUNIQUER EFFICACEMENT SUR VOTRE DÉMARCHE D'ÉCOMOBILITÉ

Ce guide a pour objectif d'apporter des éléments méthodologiques pour communiquer sur les questions de mobilité. Il doit permettre à chaque hébergeur d'être autonome dans sa démarche, tant en interne (auprès des salariés) qu'en externe (auprès des clients, fournisseurs, partenaires etc.). Il a été étoffé grâce au partage d'expérience des 19 hébergements-pilote.

Vous souhaitez être un véritable acteur du changement du mode de déplacement des clients de votre établissement. Il est essentiel de rendre visible votre démarche.

1. IDENTIFIER LE PUBLIC-CIBLE ET LES CANAUX DE COMMUNICATION ADAPTÉS

Avant toute chose, il est nécessaire de bien définir à qui l'on souhaite s'adresser. Essentiellement, vous pouvez distinguer 3 cibles

1- La clientèle :

- Les prospects
- Les clients fidèles
 - rencontre / mail / téléphone (contact prospect / client) Ex : bannière électronique, signature mail, message d'accueil sur répondeur,
 - le web (votre site internet, les sites d'évaluation), les sites spécialisés et les forums,
 - les social médias (Facebook, Twitter, Instagram...),
 - les supports print.

2- Les saisonniers :

- Temps de sensibilisation à la mobilité et à la démarche de l'établissement,
- Classeur « MOBILITE ».

3- Les collaborateurs :

- Les partenaires (Prestataire en écomobilité, restaurateur, autre hébergeur...),
- Les acteurs institutionnels (élus, agents de développement, techniciens et chargés de mission tourisme, collectivités),
- Les fournisseurs,
- Les médias (Ex : journalistes, correspondant local)
 - Le média « presse »,
 - le média « TV »,
 - le média « Radio »,
 - l'évènementiel Salons, portes ouvertes, inaugurations, événements thématiques ciblés.

2. FORMULER DES MESSAGES-CLÉS POUR LA CIBLE « CLIENTÈLE »

Pour encourager sa clientèle à venir sans sa voiture personnelle, il faut proposer des messages clés qui auront le meilleur écho. Voici des propositions faites par les 19 hébergements-pilote, en fonction de la clientèle ciblée.

Couple (urbain, grandes agglomération)

- « Venez chez nous facilement » ►► Facilité, commodité, accessibilité aux transports.
- « Venez sans stress, en toute sérénité » ►► Se déconnecter, se ressourcer, changer de rythme.
- « Venez vous déconnecter » ►► Se déconnecter, changer de rythme.
- « Venez vite en Bretagne pour prendre le temps » ►► Gagner du temps / Prendre le temps.
- « Des services + sont disponibles sur place » ►► Praticité, simplicité, commodités.

Seniors actifs

- « Venez vivre une expérience inoubliable »,
- « Découvrir et profiter mais avec un confort garanti »,
- « On s'occupe de tout » (pas de préoccupations matérielles, local fermé),
- « Des services + sont disponibles sur place ».

Famille

- « Des espaces dédiés, sécurisés, propices aux loisirs »,
- « Découvrir des multiples activités originales ou ludiques à proximité »,
- « un temps de trajet à partager en famille »,
- « Des services + à destination des enfants sont disponibles sur place ».

Clientèles étrangères (dans la langue de la clientèle ciblée)

- « Welcome ! » (Enjeu de la traduction),
- Tous les messages-clé des « cibles couple », « seniors actifs » et « famille », traduit,
- « Des services + sont disponibles sur place ».

Clientèles régionales

- Séjourner chez nous sans voiture : c'est possible »,
- « Vivre une expérience nouvelle de mobilité proche de chez vous »,
- « il ne pleut jamais ! »,
- « Des services + sont disponibles sur place ».

Note : Si vous ciblez une clientèle étrangère venant en bateau ou par avion, la traduction ne doit pas se limiter à quelques messages. Il faut créer à minima, une page présentant l'établissement dans la langue du pays concerné et traduire la fiche MOBILITE.

3. RENDRE VISIBLE LES INFORMATIONS SUR LA MOBILITÉ

□ Présenter sur le site internet sa démarche d'écomobilité

Vous avez décidé d'être un véritable acteur du changement du mode de déplacement de votre clientèle. Il est essentiel de faire apparaître les informations utiles sur votre site internet, un aspect trop souvent négligé ! Ces informations doivent être très complètes, voir exhaustives. Elles visent à rassurer en démontrant qu'il est aisé de venir dans l'établissement sans voiture personnelle. Elles démontrent par l'exemple via « l'idée-séjour » qu'il est possible de passer un séjour attrayant, même sans voiture personnelle. Les informations doivent également lister les services en internet ou en externe, visant à rendre le séjour agréable.



en page **INFORMATIONS PRATIQUES**

Informations indispensables :

Tout d'abord, **il est important de désigner en interne, dans l'équipe, un ou une responsable des questions de MOBILITE**. Cette personne sera chargée des actualisations et de la recherche d'informations complémentaires. Indiquer sur le site internet le nom de cette personne-contact pour toute demande d'information relative aux déplacements

Informations pertinentes :

- Les services proposés dans l'établissement ou aux alentours (restauration, prêt ou location de matériel, etc.),
- Les services innovants offerts à la clientèle sans voiture personnelle (kit bébé, panier pique-nique, draps & linges de maison, kit de réparation de vélo...),
- La présentation des partenariats mis en place (taxi, restaurant...),
- Les prestations de service à proximité : médecin, infirmière, distributeur de billets, boulangerie...

en page **COMMENT VENIR**

Informations indispensables :

- Les informations contenues dans la fiche « Mobilité »,
- La fiche « Mobilité » à télécharger.

Informations pertinentes :

- Les fiches horaires des transports en commun et le plan du réseau,
- Les plans pour venir,
- Les liens vers les sites internet utiles : opérateurs de transport, transports collectifs, taxis etc.

ATTENTION ! En début de saison, ou dès qu'il y a des changements, il est important de vérifier les informations et les actualiser

en page **SEJOURS**

Informations indispensables :

- La présentation du concept,
- La présentation de l'idée-séjour (sur la base des informations reprises dans le dépliant),
- La fiche « Idée-séjour » à télécharger.

Informations pertinentes :

- La présentation des activités et des sites visités (renvois vers leurs sites internet).

Note : Si votre établissement a obtenu l'Ecolabel Européen, il est important de parler de votre démarche d'écomobilité dans la page dédiée à la certification.

Publier une actualité sur sa page Facebook (fans), sur son compte Twitter (abonnés)

Dans un premier temps, il s'agit de présenter votre engagement. Puis, régulièrement, informer sur les solutions de mobilité :

- Donner des solutions de mobilité en fonction de la provenance (gare, aéroport...),
- Parler du bus (n° de ligne, horaires) qui passe à 100m de chez vous,
- Informer sur vos partenariats : taxi, loueur etc,
- Inviter vos clients à tester l'autopartage et le covoiturage et sur les activités de votre Idée séjour,

- Présenter les activités proposées et la solution de mobilité associée,
- Informer sur les vélos, trottinettes, etc. mis à disposition par votre établissement,
- Présenter les services + disponibles : équipement vélo, kits de dépannage, cartes et accessoires de randonnée, kit bébé, etc.

□ **Adresser un communiqué de presse /dossier de presse aux médias locaux / régionaux (médias)**

□ **Accueillir un journaliste dans le cadre d'une interview (radio, TV, web)**

□ **Inviter un journaliste de la presse spécialisée pour expérimenter une idée-séjour**

- Identifier les médias auprès desquels vous souhaitez communiquer,
- Identifier les modalités de mise en contact : appeler pour avoir le nom du journaliste référent, l'adresse mail de contact, les critères de rédaction...
- Envoyer le communiqué de presse / dossier de presse, en joignant 2-3 photos en haute résolution,
- Appeler quelques jours plus tard pour faire un suivi de votre envoi et avoir un retour,
- Inviter le journaliste à expérimenter (une partie de) l'idée-séjour.

Note : Communiqué de presse - les bases

- Texte d'une page maximum destiné à communiquer sur 1 fait unique,
- Un titre représentatif de la nouvelle et « punché »,
- Un premier paragraphe, en gras, qui donne l'essentiel de l'information,
- Plusieurs autres paragraphes, qui détaillent la nouvelle. Intégrer des citations de vous, l'hébergeur, et de vos clients/partenaires,
- Un dernier paragraphe qui présente votre établissement.

Note : Dossier de presse - les bases

- Plus complet que le communiqué de presse,
- Comprend le communiqué de presse + votre brochure d'établissement + votre fiche mobilité + votre fiche idée-séjour + quelques photos en haute résolution + autres documents pertinents (articles de presse...).

□ **Réaliser un mailing / communiquer l'idée-séjour**

- Faire des emailings soignés : www.mailchimp.com (anglais), www.newsletter2go.fr (français),
- Créer gratuitement des mises en page photos, via un site en ligne, puis le diffuser (social médias, poster) : <https://www.canva.com>.

□ **Recueillir et valoriser des retours clients**

- Recueillir le retour de vos premiers clients expérimentant la démarche,
- Pour les clients les plus collaboratifs :
 - Les inviter à laisser un témoignage sur les sites d'évaluation (type TripAdvisor),
 - Leur proposer de rédiger une courte synthèse de leurs retours, qu'ils valideront puis que vous mettez sur votre site internet.



- Leur proposer de réaliser une courte vidéo (2 min max) sur leur expérience de vacances sans voiture personnelle :
 - Proposition de déroulement du témoignage : prénom, lieu de résidence, ce qui a motivé le séjour, ce qui leur a particulièrement plu,
 - Veiller à la qualité de l'image (privilégier les appareils photos aux téléphones),
 - Filmer en mode paysage,
 - Soigner l'arrière plan.
- Recueillir et valoriser des retours blogueurs,
- Identifier des blogueurs spécialisés en tourisme,
- Les inviter à tester votre idée séjour,
- Convenir des modalités de la collaboration : ce que vous prenez en charge / les publications qu'il s'engage à réaliser.

Adresser une lettre de présentation à son maire, son député

- Transmettre le communiqué de presse / dossier de presse, accompagnés d'une lettre personnalisée les invitant à prendre connaissance de votre démarche,
- Les solliciter pour une rencontre en personne,
- Les solliciter pour relayer l'information / vous communiquer des contacts / vous aider dans la communication...

Solliciter un prestataire pour établir un partenariat

Organiser une démonstration en partenariat avec un prestataire de mobilité

- Identifier un partenaire potentiel,
- Le contacter par téléphone ou en personne,
- Lui proposer de lui envoyer un mail avec de l'information complémentaire,
- Proposer une rencontre,
- Préparer la rencontre : quelles sont vos attentes ? Que souhaitez-vous proposer comme partenariat ?
- Envisager l'organisation d'une démonstration, en collaboration.

Organiser une inauguration « Séjour sans sa voiture personnelle» (élus, institutionnels, prestataires)

Organiser un évènementiel « Séjour sans sa voiture personnelle»

- Définir les contours de votre évènement : date, déroulement,
- Prévoir une programmation adaptée à votre public cible,
- Vous entourer pour animer cet évènement : partenaires, institutionnels, clients...
- Communiquer en amont sur l'évènement : communiqué de presse envoyé aux médias,
- Soigner l'invitation des participants (invitation tôt et qualitative), et faire un suivi téléphonique des invités / relance,
- Communiquer après l'évènement : communiqué de presse, photos...

4. COMMUNIQUER EN INTERNE ET SENSIBILISER SON PERSONNEL

La réussite du projet passe en particulier par l'implication de vos collaborateurs. Il est important de sensibiliser tous les salariés, permanents ET saisonniers, à cette démarche innovante.

Elle doit être expliquée à tous : parler de la question des transports et de la mobilité, est l'occasion d'interroger vos salariés, source de bonnes idées

C'est également l'occasion de les interpeller sur leur mobilité pour venir travailler :

- Qui vient en vélo ?
- Qui covoiture ?
- Qui vient en transports en commun ?

Leur motivation peut reposer sur votre engagement en faveur du développement durable, et sur l'originalité de votre démarche. Ils peuvent également vous soumettre leurs idées. Demandez-leur :

- Si des aménagements d'horaires faciliteraient leurs déplacements
- Quelles mesures pourraient être mises en place pour les optimiser

□ **Former les salariés en charge de l'accueil ou de la commercialisation**

Les salariés en contact commercial avec la clientèle doivent recevoir une formation spécifique, pour être en capacité de :

- Rassurer le client sur la possibilité de rejoindre l'établissement sans difficulté, et répondre à TOUTES les questions pour venir,
- Connaître les opérateurs de transports (taxi, car, bus, navette à la demande) qui permettent de venir à votre établissement (nom, site internet, N° de téléphone), OU savoir où trouver l'information,
- Connaître les services de proximité : médecin, pharmacie, épicerie, distributeur bancaire, loueur, etc...
- Répondre aux questions sur les solutions de transports pour rejoindre les activités et visites proposées,
- Attirer l'attention du client sur les informations pratiques et les dispositions à prendre pour préparer son trajet (prévoir de la monnaie pour acheter un ticket de bus, prévoir 5 min supplémentaires pour rejoindre le bout du quai en cas d'embarquement à marée basse, etc.).

Note : Votre personnel doit être capable de fournir, a minima, ce premier niveau d'information, puis d'habilement vous adresser le suivi des demandes. Le ou la responsable des questions de MOBILITE s'efforcera d'actualiser les informations nécessaires, d'en informer les collaborateurs et de capitaliser sur les éléments qu'ils pourront lui fournir, par leurs contacts directs avec la clientèle.

ASTUCE : Pour faciliter l'information, proposer un classeur MOBILITE avec des fiches d'information, les fiches horaires, les N° de téléphones utiles, les plans du réseau de bus, etc. En saison, certaines destinations diffusent des guides d'information spécifiques dédiées à la mobilité des clientèles touristiques.



La formation devrait comporter les éléments suivants :

- Expliquer le principe de la démarche d'écomobilité et ses objectifs,
- Présenter l'autodiagnostic et le rendre accessible à tous car ce document compile toutes les informations précises sur comment rejoindre l'établissement,
- Présenter la fiche « Mobilité »,
- Présenter la fiche « Idée-séjour »,
- Prévoir un temps d'échanges pour répondre à toutes les questions,
- Présenter les messages clés à délivrer,
- Effectuer des simulations de réponse à des demandes d'informations.

Note : Vous pouvez rédiger une « Foire aux questions » pour faciliter le travail de vos collaborateurs et capitaliser sur les interrogations récurrentes de vos clients. Elle sera intégrée dans le classeur MOBILITE

□ **Systematiser la diffusion de l'information auprès de votre clientèle**

Afin de systématiser la diffusion de l'information, nous vous proposons de :

- Interroger vos clients sur le mode de transport envisagé, lors des demandes d'information ou de réservation, ceci afin de mieux connaître leurs habitudes (Ces informations seront à collecter pour le suivi et l'évaluation finale),
- Joindre la fiche « Mobilité » à chaque demande de devis (Notamment pour les séminaires d'entreprises engagées dans une démarche RSE),
- Joindre la fiche « Mobilité » à chaque confirmation de réservation,
- Ajouter une phrase et un hyperlien cliquable dans votre signature Email, renvoyant vers la fiche « Mobilité » en téléchargement,
- Ajouter des champs « Mobilité » sur votre formulaire internet de réservation ou de prise de contact (Ces informations seront à collecter pour le suivi et l'évaluation finale).

5. COMMUNIQUER EN EXTERNE SUR VOTRE IMPLICATION ENVERS L'ÉCOMOBILITÉ DE VOTRE CLIENTÈLE

□ **Informez vos partenaires – fournisseurs – élus**

Votre implication dans cette démarche est originale à plus d'un titre. C'est un vecteur de différenciation à valoriser, également auprès des partenaires de votre « idée-séjour » (ou futurs partenaires), auprès des fournisseurs pour évoquer les questions de livraison, auprès des élus de votre territoire pour montrer votre dynamisme.

□ **Informez les acteurs du tourisme**

Il est important d'informer de votre implication les acteurs du tourisme : conseiller en CCIT, conseiller des destinations touristique et à l'office de tourisme, réseaux de professionnels, agences réceptives, tour-opérateurs, salons professionnels, etc. Certaines destinations touristiques disposent également de regroupements de professionnels impliqués dans des démarches de tourisme responsable qu'il peut être judicieux de rejoindre.

6. RENDRE VISIBLE L'INFORMATION POUR VOS CLIENTS, SUR PLACE ET PENDANT LE SÉJOUR

Toutes les informations sont présentes sur votre site internet ; vous évoquez souvent le sujet sur vos réseaux sociaux ; vous avez envoyé la fiche « Mobilité » lors de la confirmation de la réservation. Que reste-t-il à faire ?

- Avez-vous ajouté la fiche « Mobilité » dans le guide d'accueil ?
- Avez-vous indiqué les informations à proximité de l'accueil ? Sur un panneau ou bien dans un présentoir ?
- Informez-vous vos clients du numéro et de l'horaire du bus, de l'emplacement de l'arrêt pour aller au marché ?
- Mettez-vous à disposition de vos clients des plans ou cartes illustrés ?
- Avez-vous préparé une fiche « Mobilité » pour visiter les sites de votre territoire ?
- Avez-vous informé de la possibilité d'acheter des tickets de transport à l'accueil ?

BENCHMARK DES INITIATIVES D'ÉCOMOBILITÉ

Lors du lancement du programme expérimental de l'ADEME Bretagne en 2013, puis en 2016, un benchmark a permis de mettre en évidence, un panel de solutions et d'activités proposées qui constituent des exemples développés par des acteurs touristiques, au service de l'écomobilité touristique.



BAIE DE SOMME ZÉRO CARBONE



- Site naturel d'exception et labellisé Grand Site de France
+ de 10 millions de visiteurs chaque année
- Association de professionnels du tourisme engagés en faveur de l'écotourisme et de l'écomobilité
Née suite à un programme d'évaluation carbone
- Charte d'engagement de 40 professionnels
Hébergeurs, restaurateurs, producteurs, agriculteurs, prestataires d'activités sportives et culturelles
- Mettre en place des actions concrètes sur le territoire
Soutien des services publics et de nombreux partenaires : une initiative territoriale
- Développement des pistes cyclables et boucles de découverte
- Mise en place de navettes (projet Baie Mobile)
- Création du portail de l'écomobilité en baie de Somme
Informations sur l'intégralité des transports collectifs et modes doux
- Organisation d'événementiels liés l'écomobilité
- Mise en place d'offres touristiques : Week-ends « zéro carbone »

www.baiedesomme-zero-carbone.org/
www.ecomobility.baiedesomme.fr/



ECO-MOBILITÉ EN POITOU-CHARENTES




- Initiative pour informer sur toutes les options en faveur de l'écomobilité (auto-partage électrique, covoiturage, location de vélos, train...)
- Dispositif visant à permettre l'organisation d'un séjour 0 carbone
- De nombreuses offres innovantes basées sur l'auto-partage électrique et le vélo

www.poitou-charentes-vacances.com/Thèmes/Eco-tourisme/L'eco-mobilité-en-Poitou-Charentes-Autopartage-électrique-covoiturage-location-de-veles-de-transports-durables-pour-tous-covoiturage.poitou-charentes.fr

- Création d'un site portail unique pour les déplacements en PC commentjv.poitou-charentes.fr
- Un service d'autopartage électrique étendu avec plusieurs dispositifs mis en place : RégionUb, Mobilit'volt, Yélobobile,
- Création de « rallyes touristiques » par des entreprises et OT
Circuits pour découvrir Niort et la Marais Poitevin de manière culturelle et ludique en VAE
- Location de véhicules électriques
Vélo, scooter, trottinette, bicyclette, dans différents points d'arrêt/hébergements
Choix de durée : journée, forfait week-end, semaine ou mois
- Un dispositif d'information pour recenser toutes les initiatives

LE CHEMIN DE STEVENSON



- Une destination d'itinérance conçue pour être accessible sans voiture
Gare SNCF et bus
- Un itinéraire phare du Massif-Central emprunté par RL Stevenson en 1878
devenu le GR 70 : 250 km et 4 départements traversés
- Association rassemblant les professionnels du tourisme
(Restaurateurs et hébergeurs, loueurs d'ânes, transporteurs de bagages et taxis, organisateurs de séjours, intervenants culturels...)
- Relais de l'itinéraire par la mise en réseau et les partenariats
- Information sur les possibilités d'acheminement, les offres et les services pour faciliter le séjour
- Information complète, claire et efficace
Site internet, brochures, carte globale avec points d'accès sans-voiture
- Organisation des transports en commun / à la demande / taxis aux différentes étapes intermédiaires.
- Développement de services
Transport de personnes ou de bagages entre les étapes
- Plusieurs déclinaisons de la simple randonnée pédestre avec ou sans âne, des randos équestre à vélo...
- Organisation d'animations et événementiels



LES HAUTES ALPES SANS MA VOITURE



- Création d'une mission éco-mobilité touristique en 2011 par le CDT, dans le but de proposer un séjour sans voiture.
- Informations des touristes pour un séjour sans voiture
Des outils mis en place et une communication « adoptez la TRANSPORT'ATTIT
- Des actions lors de « la semaine Européenne de la mobilité » pour valoriser activités accessibles sans voiture
- Une recherche facilitée pour l'internaute
case "accessible sans voiture" à cocher et picto « sans voiture » sur la page de la prestation (activité ou hébergement)
- Un portail de l'éco-mobilité dans les Hautes Alpes
Recensement des transports alternatifs à la voiture et mise à disposition des informations (horaires, prix...)
- Des fiches réalisées en partenariat avec les QT
pour mettre en avant les possibilités de se rendre sur le départ des sites sportifs en utilisant les transports publics
- Mise en place d'offres touristiques
hébergement avec location de VAE, des séjours et sorties à vélo
- Des réductions sur certains sites si l'on vient en transports alternatifs

www.hautes-alpes.net/fr/index.php?id=542

www.hautes-alpes.net/fr/themes/decouvrir/hautes-alpes-sans-voiture.html

ecomobilite.hautes-alpes.net/

LE BALADO BUS DE LA VALLÉE DE CHEVREUSE



- A seulement 40 minutes de Paris, une navette touristique à l'arrivée du train pour découvrir les sites touristiques
Fréquentation : 1400 visiteurs/an
Coût de fonctionnement : 25 000€/an
- Proposer une offre touristique pour visiter la vallée
Des arrêts vers différents sites du patrimoine et espaces naturels
- Accroître la fréquentation des sites
Châteaux, forêts, villages pittoresques, fermes...
- Un accès facilité des citoyens sans voiture, une extension du réseau des transports publics
- Deux navettes de 30 places avec un fonctionnement de début avril à fin d'octobre, tous les dimanches et jours fériés
- Des réductions à l'entrée des sites partenaires sur présentation du billet
- Mise en place d'une offre fidélité
Gratuité des transports la deuxième fois. Offre valable pour le PNR de la Haute Vallée de Chevreuse et pour le PNR du Vexin Français
- Des idées de randonnées au départ des arrêts du Baladobus et des offres inédites à proximité des arrêts

www.parc-naturel-chevreuse.fr/baladobus-vallée-de-chevreuse



LA LOIRE À VÉLO



- Un projet d'envergure : itinérance à vélo de 800 km, dans le cadre Eurovélo 6 (européenne cyclable traversant 10 pays).
Mise en place en 1995
Fréquentation importante : + de 800 000 cyclistes chaque année
Essaimage : pistes collatérales créées, succès des itinérances
- Communication et facilité de l'accès à l'information :
un site internet complet pour construire son séjour
Hébergements spécialisés dans l'accueil des vélos, loueurs, services, accès...
- Valorisation des sites et des intérêts touristiques situés tout au long du parcours
Des éditions de brochures et topoguides
- Possibilité pour le visiteur de créer son propre séjour
Personnalisation des étapes avec la conception d'un séjour en ligne
- Mise en place de séjours « clés en mains »
- Label ACCUEIL VELO
Garantit une qualité d'accueil aux cyclistes chez les prestataires (services et équipements spécifiques pour les cyclistes)
- De nombreux services proposés
Transferts de bagages, guides accompagnateurs à vélo...
- Des événements organisés

www.loireaveilo.fr

LE GUIDE DE STATIONS DE SKI ÉCO-MOBILES D'ATE



- Guide mis en place par l'Association Transports et Environnement en Suisse
- Evaluation de 25 destinations touristiques pour un classement des stations écomobiles
Classement selon leur accès en transports publics, les possibilités de déplacement sur place et la qualité de l'information disponible pour un séjour sans voiture.
- Possibilité pour le visiteur de choisir sa destination en fonction de critères liés à la mobilité durable
Classement des stations en fonction des 14 critères définis, de 1 à 3 points par critère, avec un maximum de 42 points
- Les critères utilisés:
 - Voyage en transports publics : rapidité, confort, cadence, bagages
 - Mobilité sur place : signalétique piétonne, bus en journée et en soirée, gratuité, visibilité des arrêts, services, trafic régional en soirée
 - Politique d'information de l'office du tourisme : qualité du site web, promotion des transports publics, compétence des collaborateurs

Les bonnes pratiques du réseau :

- Trajet gratuit avec l'abonnement de ski
- Transport des bagages jusqu'à l'hébergement
- Carte d'hôte avec gratuité des transports
- Bus gratuits dans la vallée, bus sur appel

www.ate.ch/index.php?ic=7629

www.ate.ch/fr/voyages/guide-stations-de-ski/criteres-de-valuation.html



SUISSE MOBILE, PLANIFICATEUR D'ITINÉRAIRES



LA Suisse à pied

Traversez et admirez des paysages magnifiques grâce au réseau de chemins de randonnée «GR» et «GR+» mis à l'échelle de la Suisse.

LA Suisse à vélo

Les itinéraires cyclables sont conçus pour offrir une expérience agréable et sûre. Découvrez les itinéraires «velo» adaptés à votre niveau de compétence.

LA Suisse à VTT

Plongez dans une aventure épic avec des itinéraires conçus pour les amateurs de descente et de cross-country.

LA Suisse en roller

Profitez d'un aperçu unique de la Suisse à une vitesse de croisière. Découvrez les itinéraires adaptés à votre niveau de compétence.

LA Suisse en canoë

Traversez les paysages suisses à une vitesse de croisière. Découvrez les itinéraires adaptés à votre niveau de compétence.

- Suisse Mobile : réseau d'itinéraires pour une «mobilité douce» unique qui s'étend à travers toute la Suisse.
- 5 catégories d'itinéraires disponibles à pieds, à vélo, à VTT, en rollers, en canoë
- Développement d'un ensemble d'itinéraires de mobilité douce
- Mise à disposition un outil incontournable pour préparer son voyage écomobile en Suisse : le site internet de SuisseMobile
- Une plateforme web très performante qui permet de tracer ses parcours et disposer de cartes précises plus de 2,5M de connexions/an
- Une géolocalisation de tous les services indépendants par types, restaurateurs, locations, services vélos, lieux touristiques...
- Organisation d'événementiels : les « SlowUp »
Les journées «découvertes régionales» sans voitures : fermeture d'une route pendant une journée à tout trafic motorisé et programme d'activités.
Plus de 400 000 participants chaque année

www.myswitzerland.com/fr-fr/transport-voyager/suisse-mobile.html
www.schweizmobil.ch/fr/schweizmobil.html

PNR DES BAUGES - OFFRE TOURISTIQUE AUTOUR DU VÉLO



- Un exemple d'offre touristique « sans voiture », à vélo
- Visite du patrimoine, visites guidées par smartphones en vélo à assistance électrique
Point de location avec 4 circuits proposés
- « le Tour des Bauges à vélo », structuration d'une offre tout public
un tour de 3 jours sur les piémonts du Parc
- Offrir une offre ludique et innovante, accessible à tous
Public familial ciblé
- Des outils de promotion mis en place
Brochures mises à disposition chez les partenaires...
- Location de VAE et visio-guides sur le site de la Maison Faune-Flore du Parc
- 4 boucles de valorisation du patrimoine
visio-guide qui présente des commentaires audio, accompagné de photos,
de schémas explicatifs ou encore d'extraits vidéo
- Possibilité de faire le parcours en autonomie
Application gratuite pour bénéficier des circuits et des commentaires de
manière libre
- Un succès et une démarche qui continue
Création d'une appli cartographique dédiée au vélo dans les Bauges

www.parcdesbauges.com/développement-touristique/activités-de-pleine-nature/vélo-parc-decouvrez-les-bauges-a-velo.html





- **Le kit éco-mobilité : un outil d'aide pour le chef d'entreprise touristique**
À destination des hôteliers, gestionnaires de camping et meublés de touristes et leurs réceptionnistes...
- **Action partenariale CCI Centre et sud Manche / Pays de la Baie du Mont-St-Michel / ADEME / Région Basse-Normandie**
- **Mieux connaître l'offre du territoire**
- **Préparer et anticiper les demandes des clients**
- **Informersur les possibilités de se déplacer sans voiture et proposer un séjour agréable et écoresponsable**
- **Ce kit comprend :**
 - le guide d'utilisation, livret pédagogique pour informer les professionnels
 - la carte « Mobile en Baie » répertoriant les différents transports disponibles en 2013 et leurs tracés,
 - une sélection de brochures touristiques utiles de différents organismes,
 - une charte « Mobile en Baie » (engagement volontaire en faveur d'un tourisme éco-mobilité »)
- **70 kits distribués aux professionnels du tourisme pour les aider à informer facilement leurs clients**
- **une initiative appréciée et utile**

www.pays-baie-mont-saint-michel.fr/html/actu.php?id_actu/tes=75

www.voyageons-autrement.com/le-kit-eco-mobilite-de-jean-michel-breure-montagne

EXEMPLES D'ACTIVITÉS, DE SOLUTIONS DE MOBILITÉ

EMBARQUEZ SON VELO A BORD DES CARS DU FINISTERE



Du 6 juillet au 31 août 2016, vous pouvez embarquer gratuitement votre vélo à bord de certaines lignes de cars du réseau Penn-ar-Bed.

Les lignes proposées desservent la véloroute du littoral, les voies vertes et les anciennes voies ferrées aménagées.

La réservation est conseillée et s'effectue dans la limite des places disponibles (8 places).

DES NAVETTES GRATUITES EN ETE EN BAIE DE MORLAIX

Les municipalités de Carantec, Locquirec et Plougasnou mettent en place des navettes gratuites en été, pour encourager les déplacements sans voiture.

Les navettes sont gratuites et fonctionnent 7j/7. Elles permettent de rejoindre les plages, les marchés, les commerces et restaurants.



DES TRAINS PAS COMME LES AUTRES



En période estivale, la SNCF propose d'emprunter le Tire-bouchon : ce train relie Auray à Quiberon et dessert les gares de la presqu'île en longeant la mer : un voyage enchanteur, loin des embouteillages !



Morlaix-Roscoff

Dans le Nord Finistère, en été, le circuit à fer et à flots propose une excursion guidée, à la journée, en Baie de Morlaix et en Rade de Brest.

Il s'agit d'un aller en train entre Morlaix et Roscoff, via un train panoramique, et un retour en bateau par la rivière de Morlaix pour découvrir la Baie.



La Vapeur du Trieux : Pontrieux/Paimpol

La vapeur du Trieux est un train touristique tracté par une locomotive à vapeur. Il relie Pontrieux à Paimpol dans les Côtes-d'Armor, durant la période de mai à septembre. Un vrai voyage dans le temps.

DE NOUVELLES EXPERIENCES PROPOSÉES PAR LES HEBERGEURS

Le Sofitel Quiberon-Thalassa Sea & Spa a imaginé une nouvelle expérience découverte : le KIB'TOUR by Sofitel Quiberon. Une balade commentée par GPS, dans une Renault Twizy, pour faire découvrir autrement la presqu'île de Quiberon.



Les Orangeries ont ainsi pu offrir à leur clientèle une solution de mobilité douce, écologique, en complémentarité du moyen de locomotion utilisé pour arriver sur le site.

L'établissement a notamment développé :

- des circuits-découverte (parcours touristiques en boucle avec des points d'intérêt et sites à visiter)
- des itinéraires de destination, itinéraires bis recommandés pour se rendre dans les villages voisins et sur les sites touristiques phares, avec recharge sur place pour les plus éloignés.

www.tourisme-durable-orangeries.fr/2015/08/experimentation-nos-moke-auto-partage-electromobilite-et-slow-tourisme.html

Un projet Régionlib - Association Ecolabel Club Poitou Charentes a permis à trois établissements labellisés Ecolabel Européen de s'équiper dès la saison 2015 d'une voiture électrique.



CAP SUR L'ECOMOBILITE À L'OFFICE DE TOURISME DE PONTIVY

L'office de tourisme de Pontivy a développé son offre de produits de mobilité douce : on peut désormais y louer des vélos, des vélos électriques ainsi que tous les accessoires qui vont avec : casques, sacoches, pompes et aussi siège bébé et cariole! Mais l'office propose également de louer des bateaux électriques pour s'initier à la navigation zéro carbone!



LES ACTIVITES EN PHASE AVEC L'ECOMOBILITE

Le VéloRail de Médréac (35)

A Médréac, l'ancienne gare et la voie ferrée ont été reconverties en une activité unique en Bretagne. Les visiteurs peuvent désormais pédaler aux méandres d'un tronçon de 10 Kms de l'ancienne ligne de chemin de fer « La Brohinière-Dinan-Dinard », en découvrant le paysage alentours.



Gyropode à Carnac (56)

A Carnac, un prestataire privé propose de découvrir les fameux alignements de menhirs juché sur un gyropode.

Après une initiation de quelques minutes, le groupe part pour une excursion thématique d'une heure ou deux.



Balades en âne à Crozon (29)

Moyen original de partir à la découverte des magnifiques paysages de la presqu'île de Crozon, les ânes deviennent les compagnons idéaux d'excursions sur un ou plusieurs jours. Laissez-leur porter bagages et/ou enfants fatigués !



Vlektro à Perros-Guirrec (22)

L'Office de Tourisme communautaire propose depuis 2011, la location de vélos à assistance électrique. Une centaine de vélos pourront être loués, à petit prix, dans 30 points de Lannion-Trégor Communauté.

Plus besoin de pousser son vélo dans les côtes !



<http://www.bretagne-cotedegranitrose.com/fr/mon-sejour/se-deplacer/velek-tro-le-velo-facile.html>

FICHES MOBILITÉS ET IDÉES-SÉJOUR DE CHAQUE HÉBERGEMENT PILOTE - 2016/2017

Camping Domaine de Kerpenhir

2 Rue Henri Ezan - 56740 Locmariaquer
02 97 57 31 92 - contact@kerpenhir.fr
www.domaine-de-kerpenhir.fr

GPS
Latitude :
47.5597791
Longitude :
-2.937210499999992

VENIR EN BRETAGNE



EN VÉLO

L'Eurovélo 1 relie Roscoff à Saint-Nazaire via Nantes et traverse le Morbihan, notamment par la commune de Malestroit. www.velo.tourismebretagne.com - www.francevelotourisme.com



EN TRAIN

La gare SNCF d'Auray est la plus proche de notre établissement.
www.sncf.com - www.ter.sncf.com/bretagne



EN BUS

Les gares routières de Rennes et Nantes sont accessibles en car depuis de nombreuses grandes villes européennes ainsi que depuis certaines villes françaises. www.flixbus.fr - www.ouibus.com
www.isilines.fr - www.eurolines.fr



EN BATEAU

La gare maritime de Saint-Malo est accessible depuis l'Angleterre. www.brittany-ferries.fr
www.condorferries.fr



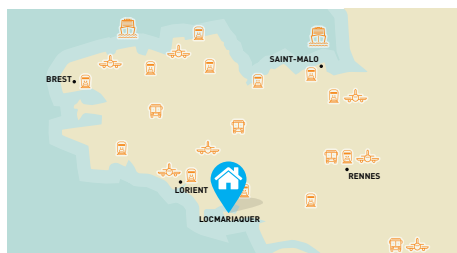
EN AVION

Des vols réguliers en liaison directe depuis des grandes villes de France permettent de rejoindre l'aéroport de Lorient. www.lorient.aeroport.fr



EN COVOITURAGE

Le covoiturage met en rapport conducteur et passagers pour un voyage convivial et économique. www.idvroom.fr - www.blablacar.fr
www.covoiturage-france.fr



Calculez l'impact de vos déplacements...

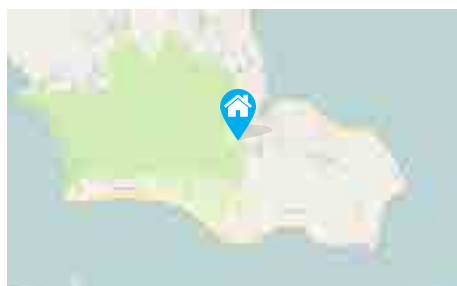
...sur l'environnement et sur vos dépenses !
www3.ademe.fr/eco-comparateur

Accessibilité avec BreizhGo

BreizhGo calcule votre itinéraire et détaille les conditions d'accessibilité de chaque mode de transport dans une rubrique dédiée.



REJOINDRE NOTRE ÉTABLISSEMENT



Contactez-nous pour toute question concernant vos déplacements lors de votre séjour.

Depuis la gare d'Auray, emprunter la ligne 1 du réseau TIM : Auray – Carnac – Quiberon. Descendre à l'arrêt « Le Chat Noir » à Saint-Philibert.
www.morbihan.fr/tim-pratique

En juillet et août, il est possible de rejoindre le camping via une navette gratuite (7 kms). Cette navette est proposée par le Conseil départemental du Morbihan et la communauté Auray Quiberon Terre Atlantique.

En dehors de cette période, vous pouvez nous contacter en amont, pour réserver un taxi afin de rejoindre le camping.



L'ADEME Bretagne est un acteur engagé dans le tourisme responsable et la mobilité durable. Son programme nous accompagne dans le changement du mode de déplacement des vacanciers.



FR/026/047

VENIR EN BRETAGNE

1 EN VÉLO

L'Eurovélo 1 relie Roscoff à Saint-Nazaire via Nantes et traverse le Morbihan, notamment par la commune de Malestroit.
www.velo.tourismebretagne.com
www.francevelotourisme.com

EN TRAIN

La gare SNCF d'Auray est la plus proche de notre établissement. www.sncf.com
www.ter.sncf.com/bretagne

EN BUS

Les gares routières de Rennes et Nantes sont accessibles en car depuis de nombreuses grandes villes européennes ainsi que depuis certaines villes françaises.
www.flixbus.fr - www.ouibus.com
www.isitines.fr - www.eurolines.fr



EN BATEAU

La gare maritime de Saint-Malo est accessible depuis l'Angleterre.
www.brittany-ferries.fr - www.condorferries.fr

EN AVION

Des vols réguliers en liaison directe depuis des grandes villes de France permettent de rejoindre l'aéroport de Lorient.
www.lorient.aeroport.fr

EN COVOITURAGE

Le covoiturage met en rapport conducteur et passagers pour un voyage convivial et économique. www.covoiturage-france.fr
www.blablacar.fr - www.idroom.fr

Calculez l'impact de vos déplacements...


...sur l'environnement et sur vos dépenses !
www3.adema.fr/eco-comparateur

Accessibilité avec BreizhGo

BreizhGo calcule votre itinéraire et détaille les conditions d'accessibilité de chaque mode de transport dans une rubrique dédiée.



REJOINDRE NOTRE ÉTABLISSEMENT



Depuis la gare d'Auray, emprunter la ligne 1 du réseau TIM : Auray - Carnac - Quiberon. Descendre à l'arrêt « Le Chat Noir » à Saint-Philibert. www.morbihan.fr/tim-pratique

En juillet et août, il est possible de rejoindre le camping via une navette gratuite (7 kms). Cette navette est proposée par le Conseil départemental du Morbihan et la communauté Auray Quiberon Terre Atlantique.

En dehors de cette période, vous pouvez nous contacter en amont, pour réserver un taxi afin de rejoindre le camping.



L'ADEME Bretagne est un acteur engagé dans le tourisme responsable et la mobilité durable. Son programme nous accompagne dans le changement du mode de déplacement des vacanciers.



Domaine Résidentiel de Kerpenhir

2, rue Henri Ezan - 56740 Locmariaquer
 Tél : 02 97 57 31 92 - contact@kerpenhir.fr
www.domaine-de-kerpenhir.fr



GPS : Latitude 47.5597791 | Longitude -2.937210499999992

Camping**

BIENVENUE AU CAMPING DE KERPENHIR !

Un séjour sans MA voiture à Locmariaquer, c'est prendre le temps de vivre en optant pour des déplacements doux et alternatifs.

C'est l'occasion de redécouvrir une autre façon de se déplacer pour mieux profiter !

Ideée de séjour*
 - 3 JOURS

À régler à l'hébergement :

Coût de la nuitée** : 79,38 €

Coût de la restauration : 85,00 €

Coûts de transport pour rejoindre les activités : 15,00 €

Paiement direct aux prestataires*** :

Coût de la restauration : 85,00 €

Coûts de transport pour rejoindre les activités : 30,00 €

Coût des activités proposées : 8 €

Séjour SANS MA VOITURE estimé à :

217,38 € / personne



* Tarif estimé sur la base d'un séjour pour deux personnes
 ** Taxe de séjour incluse
 *** Montants estimés

JOUR 1

À votre arrivée sur Locmariaquer, Annick et Patrick vous présenteront le camping de Kerpenhir et l'organisation de votre séjour.

Après votre installation dans le mobil-home, nous mettrons gracieusement à votre disposition 2 vélos classiques pour toute la durée de votre séjour.

Une promenade à pied le long du littoral vous conduira jusqu'à l'incontournable pointe de Kerpenhir ou se situe Notre Dame de Kerdro.



Puis, vous rejoindrez le camping via le chemin côtier face au Golfe du Morbihan. Votre déjeuner à Locmariaquer sera libre.

L'après-midi, nous vous proposons de réaliser un parcours en vélo afin de découvrir les principaux monuments mégalithiques sur la commune de Locmariaquer où se dressent des monuments de première importance datés de 6 500 ans.

Vous découvrirez, entre autres le Grand Menhir brisé, énorme bloc de granit de 20,60 mètres et pesant 280 tonnes qui est la plus grande stèle connue en Europe.

Le dîner à Locmariaquer sera libre.



POUR DÉCOUVRIR LE TERRITOIRE

OFFICE DE TOURISME de Locmariaquer - Grac'h - Saint-Philibert
www.morbihan-avoy.fr

MORBIHAN TOURISME
www.morbihan.com

TOURISME BRETAGNE
www.tourismebretagne.com

JOUR 2

Après avoir pris votre petit-déjeuner, vous rejoindrez à pied la cale du Guilvin à Locmariaquer afin d'embarquer à 10h00 sur un bateau afin de réaliser un circuit « Coup de Cœur » de 50 kms sur le Golfe du Morbihan.

Après avoir remonté la rivière d'Auray, vous découvrirez toutes les beautés du Golfe du Morbihan afin de rejoindre l'île aux Moines.

Après avoir remonté la rivière d'Auray, vous découvrirez toutes les beautés du Golfe du Morbihan afin de rejoindre l'île aux Moines.



Une escale sur l'île aux Moines vous permettra d'y réaliser une pause déjeuner puis de découvrir cette île à votre rythme en louant un vélo sur place.



Vous reprendrez le bateau à 15h15, destination Locmariaquer.

Puis, depuis l'embarcadère du Guilvin, vous pourrez découvrir à pied le centre ville de Locmariaquer, village authentique avec ses ruelles typiques.

Le dîner à Locmariaquer sera libre.



Vous opterez pour une sortie en ville en fonction de l'agenda des manifestations qui sont proposées via l'office de tourisme communautaire.

JOUR 3

Après avoir pris votre petit déjeuner, vous louerez un vélo à assistance électrique et partirez pour une balade vous permettant d'apprécier et de contempler la beauté de nos paysages et de découvrir notre patrimoine architectural et historique à travers nos 3 communes (Locmariaquer, Grac'h et saint-Philibert)

Vous déjeunerez librement sur un des nombreux sites ostrécoles que vous découvrirez lors de votre trajet à vélo.



Après la pause déjeuner, vous continuerez votre balade à vélo, avec la possibilité de sélectionner dans un carnet de randonnées pédestres un des huit circuits proposés par le Bureau d'Information touristique. (Pendant la randonnée, le vélo sera laissé au point de départ-arrivée)



TOUT AU LONG DU SÉJOUR

Les solutions d'éco-mobilité proposées pour le déroulement de votre séjour :



Bénéficiez d'un accès aux services essentiels :



Distributeur d'argent 1,4 km
 Epicerie 1,4 km
 Restaurant 50 m
 Boulangerie 1,4 km
 Pharmacie 1,4 km
 Médecin 1,8 km
 Infirmière 1,4 km



Camping de La Torche

Roz An Tremen, 29120 PLOMEUR
02 98 58 62 82 - info@campingdelatorche.fr
www.campingdelatorche.fr



GPS

Latitude :

47.8329

Longitude :

-4.3272

VENIR EN BRETAGNE



EN VÉLO

La véloroute voie n°5, La Littorale, relie la Pointe du Raz à Bénodet et passe à 500m du camping.

www.velo.tourismebretagne.com
www.francevelotourisme.com



EN TRAIN

La gare la plus proche de l'établissement est celle de Quimper. www.ter.sncf.com/bretagne

www.sncf.com



EN BUS

La gare routière de Quimper est la plus proche.

www.flixbus.fr - www.ouibus.com
www.isilines.fr - www.eurolines.fr



EN BATEAU

La gare maritime de Roscoff est accessible depuis l'Angleterre, l'Irlande et l'Espagne.

www.irishferries.com - www.brittany-ferries.fr



EN AVION

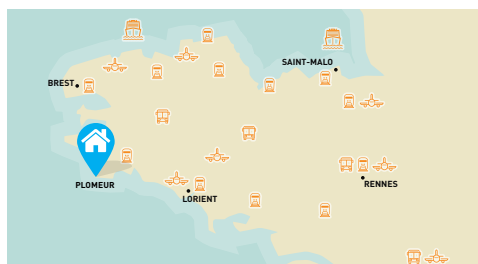
L'aéroport le plus proche est celui de Quimper Bretagne. www.quimper.aeroport.fr



EN COVOITURAGE

Le covoiturage met en rapport conducteurs et passagers pour voyager de manière conviviale et plus économique. www.idvroom.fr

www.blablacar.fr - www.covoiturage-france.fr



Calculez l'impact de vos déplacements...

...sur l'environnement et sur vos dépenses !

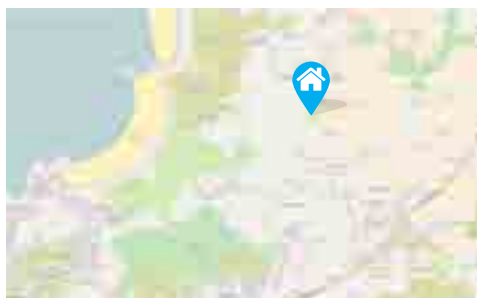
www3.ademe.fr/eco-comparateur

Accessibilité avec BreizhGo

BreizhGo calcule votre itinéraire et détaille les conditions d'accessibilité de chaque mode de transport dans une rubrique dédiée.



REJOINDRE NOTRE ÉTABLISSEMENT



Contactez-nous pour toute question concernant vos déplacements lors de votre séjour.

Depuis la gare SNCF de Quimper, emprunter la ligne 56A-Quimper St Guénolé ou la 56B-Quimper Penmarc'h du réseau Penn-ar-Bed. Descendre à l'arrêt Cap Caval (63 min, 2€). www.viaoo29.fr

L'établissement est situé à 2,5 km de l'arrêt « Cap Caval », au rond point prendre la direction Camping de La Torche, puis marcher 30 min.

Vous pouvez nous contacter en amont, pour aller vous chercher gratuitement.



L'ADEME Bretagne est un acteur engagé dans le tourisme responsable et la mobilité durable. Son programme nous accompagne dans le changement du mode de déplacement des vacanciers.



VENIR EN BRETAGNE

1 EN VÉLO

La véloroute voie n°5, La Littorale, relie la Pointe du Riaz à Bénodet et passe à 500m du camping. www.velo.tourismebretagne.com
www.francevelotourisme.com

EN TRAIN

La gare la plus proche de l'établissement est celle de Quimper. www.ter.sncf.com/bretagne
www.sncf.com

EN BUS

La gare routière de Quimper est la plus proche. www.ftibus.fr - www.ouibus.com
www.isitines.fr - www.eurolines.fr

EN BATEAU

La gare maritime de Roscoff est accessible depuis l'Angleterre, l'Irlande et l'Espagne. www.irishferries.com - www.brittany-ferries.fr

EN AVION

L'aéroport le plus proche est celui de Quimper Bretagne. www.quimper.aeroport.fr

EN COVOITURAGE

Le covoiturage met en rapport conducteurs et passagers pour voyager de manière conviviale et plus économique. www.civroom.fr
www.blablacar.fr - www.covoiturage-france.fr



Calculez l'impact de vos déplacements...

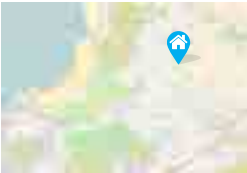
...sur l'environnement et sur vos dépenses !
www3.adema.fr/eco-comparateur

Accessibilité avec BreizhGo

BreizhGo calcule votre itinéraire et détaille les conditions d'accessibilité de chaque mode de transport dans une rubrique dédiée.



REJOINDRE NOTRE ÉTABLISSEMENT



Depuis la gare SNCF de Quimper, emprunter la ligne 56A-Quimper St Guénolé ou la 56B-Quimper Penmarc'h du réseau Pen-nar-er-Bed. Descendre à l'arrêt Cap Caval (63 min, 2€). www.viaoo29.fr

L'établissement est situé à 2,5 km de l'arrêt « Cap Caval », au rond point prendre la direction Camping de La Torche, puis marcher 30 min.

Vous pouvez nous contacter en amont, pour aller vous chercher gratuitement.



L'ADEME Bretagne est un acteur engagé dans le tourisme responsable et la mobilité durable. Son programme nous accompagne dans le changement du mode de déplacement des vacanciers.



Camping de La Torche

Roz An Tremen - 29120 Plomeur
02 98 58 62 82 - info@campingdelatorche.fr
www.campingdelatorche.fr



GPS : Latitude 47.8329 | Longitude -4.3272

Camping***

BIENVENUE AU CAMPING DE LA TORCHE !

Un séjour sans MA voiture au Camping de La Torche, c'est prendre le temps de vivre en optant pour des déplacements doux et alternatifs.

C'est l'occasion de redécouvrir une autre façon de se déplacer pour mieux profiter !

Idee de séjour
- 3 JOURS

À régler à l'hébergement :

Coût de la nuitée** : 30 €

Coût de la restauration : 22 €

Paiement direct aux prestataires*** :

Coût de la restauration : 55.90 €

Coût des activités proposées : 99 €

Séjour SANS MA VOITURE estimé à :

206,90 € / personne



* Tarif estimé sur la base d'un séjour pour deux personnes
** Taxe de séjour incluse
*** Montants estimés

JOUR 1

À votre arrivée au camping, Frédéric et Flora vous accueillent et vous présentent le camping, sa démarche environnementale et l'organisation du séjour.

Après votre installation dans le mobile home et la prise en main de vos vélos, vous rejoignez La Pointe de La Torche et vous profitez de l'exceptionnel spot de surf, mondialement connu. Vous pourrez faire le tour de la Pointe à pied afin de voir, au plus près, évoluer les surfeurs dans les rouleaux.



Vélo 0€ 5min 400m

Vous déjeûnez à La Pointe, chez un restaurateur local dont les moules "Soleil d'Or" sont la spécialité. Depuis le camping, vous vous rendez au centre équestre, pour une promenade à cheval, le long de la plage, dans la Baie d'Audierno. À votre retour, vous dînez en compagnie des propriétaires.



Cheval 40€ 120min -m

Vous optez pour une soirée calme au camping et profitez de votre mobile home.



POUR DÉCOUVRIR LE TERRITOIRE

Office de tourisme de Penmarc'h
www.penmarc'h.fr/tourisme

Finistère Tourisme
www.finistere-tourisme.com

Agence Ouest Cornouaille Développement
www.ouest-cornouaille.com

JOUR 2

Après avoir pris votre petit déjeuner, vous rejoignez l'école de surf à vélo. Vous découvrirez les joies de la glisse sur la mer, les moniteurs diplômés seront aux petits soins pour vous.

Vous déjeûnez tranquillement selon votre envie dans un petit restaurant à côté du camping. Le Champ des Sirènes vous offrira un Kir Breton de bienvenue.



Vélo 0€ 10min 2km

Après votre pause déjeuner, vous rejoignez la plage du Steir au Guilvinec, pour une randonnée en marche nordique avec Erwan, un moniteur local, pour découvrir les trésors cachés de la Cornouaille : rochers de Saint Guénolé, phare d'Eckmühl, tumulus, dolmens et menhirs...



Marche 0€ 30min 5km

Scarlette Le Corre, marin pêcheur et algocultrice depuis plus de 20 ans, vous fera partager sa passion de la mer et vous initiera aux bienfaits des algues alimentaires lors de cet atelier de dégustation culinaire.

Vous optez pour une soirée calme, des livres sont à disposition à la réception.

JOUR 3

Après votre petit-déjeuner, vous vous rendez au Guilvinec à Haliotika, la Cité de la mer en vélo, pour découvrir l'exposition "De la mer à l'assiette", qui retrace le cheminement des poissons depuis sa débarque jusqu'à l'expédition.

Vous pourrez déguster des langoustines à la fin de la visite et après cette mise en bouche, vous pourrez savourer des crêpes à AR VAO, aux décors fabuleux qui vous fera voyager, selon l'époque sur les thèmes de la mer, de l'été, de Pâques...



Vélo 0€ 30min 5km

L'activité de longe côtes vous attend ou tout simplement une balade à la chapelle de La Madelaine.



Marche 0€ 120min 5km



TOUT AU LONG DU SÉJOUR

Les solutions d'éco-mobilité proposées pour le déroulement de votre séjour :



Marche à pied Cheval Vélo classique

Bénéficiez d'un accès aux services essentiels :



Distributeur d'argent2,5 km
Epicerie2,5 km
Restaurant800 m
Boulangerie2,5 km
Pharmacie2,5 km
Médicin2,5 km
Infirmière2,5 km



Éthic étapes - Auberge de Jeunesse Patrick Varangot

37 Avenue du Révérend Père Umbricht, 35400 Saint-Malo
02 99 40 29 80 - reception@atal.bzh
www.centrevarangot.com



GPS
Latitude :
48.658059
Longitude :
-1.992688

VENIR EN BRETAGNE



EN VÉLO

Les véloroutes voies n° 2 et 3 passent par Saint-Malo. La véloroute voie n°4 passe par la plage du Sillon. www.velo.tourismebretagne.com
www.francevelotourisme.com



EN TRAIN

La gare SNCF la plus proche de notre auberge est celle de Saint-Malo. www.ter.sncf.com/bretagne
www.sncf.com



EN BUS

Deux lignes assurent la liaison entre Paris et Saint-Malo, desservant soit l'esplanade Saint-Vincent, soit la gare, tous deux situés à 2 km de notre auberge. www.flixbus.fr - www.ouibus.com
www.isilines.fr - www.eurolines.fr



EN BATEAU

La gare maritime du Naye est située à 2 km de notre auberge. Elle est accessible depuis l'Angleterre et les Iles Anglo-Normandes. www.brittany-ferries.fr - www.condorferries.com



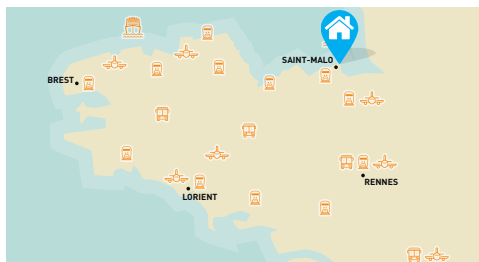
EN AVION

L'aéroport le plus proche de notre auberge est l'aéroport de Dinard-Pleurtuit (à 14 km). Celui-ci propose des vols réguliers de/vers l'Angleterre. www.dinard.aerport.fr



EN COVOITURAGE

Le covoiturage met en relation conducteurs et passagers pour voyager de manière conviviale et plus économique. www.idvroom.fr
www.blablacar.fr - www.covoiturage-france.fr



Calculez l'impact de vos déplacements...

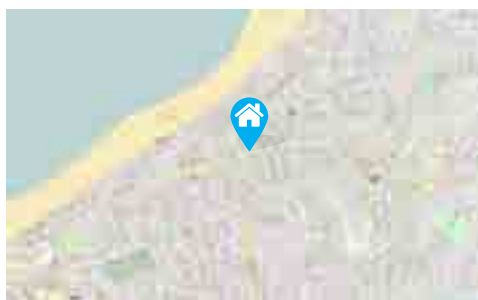
...sur l'environnement et sur vos dépenses !
www3.ademe.fr/eco-comparateur

Accessibilité avec BreizhGo

BreizhGo calcule votre itinéraire et détaille les conditions d'accessibilité de chaque mode de transport dans une rubrique dédiée.



REJOINDRE NOTRE ÉTABLISSEMENT



Contactez-nous pour toute question concernant vos déplacements lors de votre séjour.

Notre auberge est située à 2 km de la Gare SNCF/ Routière de Saint-Malo. La ligne Kéolis n°3 relie la Gare et notre centre, arrêt « Auberge de Jeunesse », juste devant notre entrée principale (5 mn de trajet, ticket à 1,30 €). www.keolis.com

Notre auberge est située à l'entrée du quartier de Paramé, à 200 m de la plage du Sillon et 1,8 km de Saint-Malo Intra-Muros.



L'ADEME Bretagne est un acteur engagé dans le tourisme responsable et la mobilité durable. Son programme nous accompagne dans le changement du mode de déplacement des vacanciers.

VENIR EN BRETAGNE

1 EN VÉLO

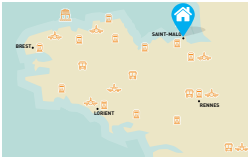
Les véloroutes voies n° 2 et 3 passent par Saint-Malo Côte de Dinan. La véloroute voie n° 4 passe par la plage du Sillon.
www.velo.tourismebretagne.com
www.francevelotourisme.com

EN TRAIN

La gare SNCF la plus proche de notre auberge est celle de Saint-Malo.
www.ter.sncf.com/bretagne - www.sncf.com

EN BUS

Deux lignes assurent la liaison entre Paris et Saint-Malo, desservant soit l'esplanade Saint-Vincent, soit la gare, tous deux situés à 2 km de notre auberge.
www.lixibus.fr - www.ouibus.com
www.isitines.fr - www.eurolines.fr



EN BATEAU

La gare maritime du Naye est située à 2 km de notre auberge. Elle est accessible depuis l'Angleterre et les Îles Anglo-Normandes.
www.brittany-ferries.fr - www.condorferries.com

EN AVION

L'aéroport le plus proche de notre auberge est l'aéroport de Dinard-Pleurtuit (à 14 km). Celui-ci propose des vols réguliers de/vers l'Angleterre. www.dinard.aeroport.fr

EN COVOITURAGE

Le covoiturage met en relation conducteurs et passagers pour voyager de manière conviviale et plus économique. www.blablacar.fr
www.covoiturage-france.fr

Calculez l'impact de vos déplacements...

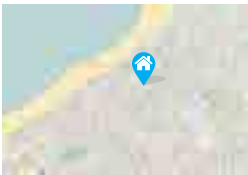
...sur l'environnement et sur vos dépenses !
www3.adema.fr/eco-comparateur

Accessibilité avec BreizhGo

BreizhGo calcule votre itinéraire et détaille les conditions d'accessibilité de chaque mode de transport dans une rubrique dédiée.



REJOINDRE NOTRE ÉTABLISSEMENT



Notre auberge est située à 2 km de la Gare SNCF/ Routière de Saint-Malo. La ligne Kéolis n°3 relie la Gare et notre centre, arrêt « Auberge de Jeunesse », juste devant notre entrée principale (5 mn de trajet, ticket à 1,30 €). www.keolis.com

Notre auberge est située à l'entrée du quartier de Paramé, à 200 m de la plage du Sillon et 1,8 km de Saint-Malo Intra-Muros.



L'ADEME Bretagne est un acteur engagé dans le tourisme responsable et la mobilité durable. Son programme nous accompagne dans le changement du mode de déplacement des vacanciers.



Ethic étapes - Auberge de Jeunesse Patrick Varangot

37 Avenue du Révérend Père Umbricht - 35400 Saint-Malo

02 99 40 29 80 - reception@atal.bzh

www.centrevarangot.com

Auberge de Jeunesse

GPS : Latitude 48.658059 | Longitude -1.992688

BIENVENUE À L'ETHIC ÉTAPES AUBERGE DE JEUNESSE PATRICK VARANGOT !

Un séjour sans MA voiture à l'Ethic Étapes Auberge de Jeunesse Patrick Varangot, c'est prendre le temps de vivre en optant pour des déplacements doux et alternatifs.

C'est l'occasion de redécouvrir une autre façon de se déplacer pour mieux profiter !

Ideée de séjour
- 3 JOURS -

À régler à l'hébergement :

Coût des nuitées** : 52€

Coût de la restauration : 40€

Coût des activités proposées : 114€

Paiement direct aux prestataires*** :

Coûts de transport vers les activités : 3,90€

Séjour SANS MA VOITURE estimé à :

209,90 € / personne



* Tarif estimé sur la base d'un séjour pour deux personnes
 ** Taxe de séjour incluse
 *** Montants estimés

JOUR 1

À votre arrivée, notre équipe vous accueille et vous présente l'organisation du séjour.

À 200 mètres de l'auberge, le bord de mer vous attend pour une jolie balade et un bon bol d'air !



Vous pouvez déjeuner à notre restaurant self, ouvert du lundi au vendredi.

Partez ensuite à la découverte de la célèbre Cité Corsaire, sa cathédrale, ses remparts et îlots fortifiés, ses ruelles animées.

Pour rejoindre la Cité Corsaire (aussi nommée Intra-Muros), vous pouvez profiter de notre prêt de vélos solidaires ou prendre le bus Kéolis, ligne n°3, direction et arrêt « Intra-Muros ».



Pour votre premier dîner, nous vous avons réservé un repas dans une crêperie située Intra-Muros. Vous pourrez poursuivre votre soirée par une balade nocturne sur les remparts.

Vous passez la nuit dans une chambre privée.

JOUR 2

Après avoir pris votre petit-déjeuner à l'auberge, vous commencez votre journée bien-être par une matinée de détente au parcours Aquaticum des Thermes Marins.



À votre retour de l'Aquaticum, vous pouvez déjeuner à notre restaurant self.

Accordez-vous une petite pause avant de repartir en début d'après-midi pour les Thermes Marins où commencera votre programme Découverte Thalasso 4 soins.



Vous pouvez dîner à notre restaurant self.

Pour bien terminer la journée, nous vous proposons de profiter de l'ambiance conviviale de notre bar « le Melting Potes » et de ses équipements (billard, babyfoot, bibliothèque), ou de sortir en ville selon l'agenda culturel du moment.

Vous passez la nuit dans une chambre privée.

JOUR 3

Après avoir pris votre petit-déjeuner à l'auberge, vous vous rendez à pied à la Mairie de Paramé pour prendre le bus Kéolis n°5 en direction de la ville de Cancale, célèbre pour son panorama, l'animation de son port et ses huîtres que vous pourrez déguster avec un verre de vin blanc à l'heure du déjeuner.



Vous retournez à l'auberge en fin d'après-midi.



TOUT AU LONG DU SÉJOUR

Les solutions d'éco-mobilité proposées pour le déroulement de votre séjour :



Bénéficiez d'un accès aux services essentiels :

Distributeur d'argent.....	200 m
Supermarché.....	800 m
Restaurant.....	0 m
Boulangerie.....	400 m
Pharmacie.....	400 km
Médecin.....	200 km



Hôtel HISSEO

45 Boulevard Solférino - 35000 Rennes
02 99 65 59 12 - contact@hisseo-rennes.fr
www.hisseo-rennes.fr



GPS

Latitude :
48.104924

Longitude :
1.665944

VENIR EN BRETAGNE



EN VÉLO

La véloroute voie n°2 St Malo – Arzal passe par Rennes. www.velo.tourismebretagne.com
www.francevelotourisme.com



EN TRAIN

La gare de Rennes est située à moins de 500 m à pied de notre établissement.
www.sncf.com - www.ter.sncf.com/bretagne



EN BUS

La gare routière de Rennes est desservie par de nombreuses lignes nationales et internationales.
www.flixbus.fr - www.ouibus.com
www.isilines.fr - www.eurolines.fr



EN BATEAU

La gare maritime de St Malo est accessible depuis l'Angleterre. www.brittany-ferries.fr
www.condorferries.fr



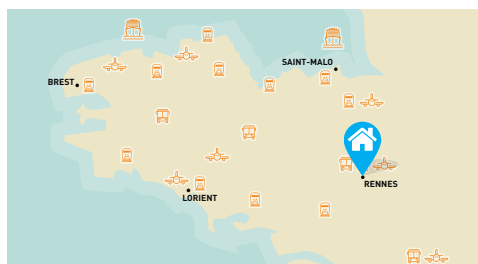
EN AVION

L'aéroport de Rennes est desservi par plusieurs grandes villes françaises et européennes en vols réguliers. www.rennes.aeroport.fr



EN COVOITURAGE

Le covoiturage vous offre la possibilité de voyager moins cher et de manière plus conviviale.
www.idvroom.fr - www.blablacar.fr
www.covoiturage-france.fr



Calculez l'impact de vos déplacements...

...sur l'environnement et sur vos dépenses !
www3.ademe.fr/eco-comparateur

Accessibilité avec BreizhGo

BreizhGo calcule votre itinéraire et détaille les conditions d'accessibilité de chaque mode de transport dans une rubrique dédiée.



REJOINDRE NOTRE ÉTABLISSEMENT



Contactez-nous pour toute question concernant vos déplacements lors de votre séjour.

Notre établissement est facilement accessible à pied, depuis la gare SNCF (moins de 500 m).

En partant de la Place de la Gare, prendre le boulevard Solférino et marcher sur 250 m.

Vous pouvez également prendre les bus C2, C1 ou le n° 11 à partir de l'arrêt « GARE » et descendre à l'arrêt suivant « LAENNEC ».



L'ADEME Bretagne est un acteur engagé dans le tourisme responsable et la mobilité durable. Son programme nous accompagne dans le changement du mode de déplacement des vacanciers.

VENIR EN BRETAGNE

1 EN VÉLO

La véloroute voie n°2 St Malo - Arzal passe par Rennes. www.velo.tourismebretagne.com
www.francevelotourisme.com

EN TRAIN

La gare de Rennes est située à moins de 500 m à pied de notre établissement. www.sncf.com - www.ter.sncf.com/bretagne

EN BUS

La gare routière de Rennes est desservie par de nombreuses lignes nationales et internationales. www.flitibus.fr - www.ouibus.com
www.isilines.fr - www.eurotines.fr



EN BATEAU

La gare maritime de St Malo est accessible depuis l'Angleterre. www.brittany-ferries.fr
www.condorferries.fr

EN AVION

L'aéroport de Rennes est desservi par plusieurs grandes villes françaises et européennes en vols réguliers. www.rennes.aeroport.fr

EN COVOITURAGE

Le covoiturage vous offre la possibilité de voyager moins cher et de manière plus conviviale. www.idrroom.fr - www.blablacar.fr
www.covoiturage-france.fr

Calculez l'impact de vos déplacements...

...sur l'environnement et sur vos dépenses ! www3.ademe.fr/eco-comparateur

Accessibilité avec BreizhGo

BreizhGo calcule votre itinéraire et détaille les conditions d'accessibilité de chaque mode de transport dans une rubrique dédiée.



REJOINDRE NOTRE ÉTABLISSEMENT



Notre établissement est facilement accessible à pied, depuis la gare SNCF (moins de 500 m).

En partant de la Place de la Gare, prendre le boulevard Solférieno et marcher sur 250 m.

Vous pouvez également prendre les bus C2, C1 ou le n° 11 à partir de l'arrêt « GARE » et descendre à l'arrêt suivant « LAENNEC ».



L'ADEME Bretagne est un acteur engagé dans le tourisme responsable et la mobilité durable. Son programme nous accompagne dans le changement du mode de déplacement des vacanciers.



HISSEO - Hôtel Social

45 Boulevard Solférieno - 35000 Rennes
02 99 65 59 12 - contact@hisseo-rennes.fr
www.hisseo-rennes.fr

Hôtel

GPS : Latitude 48.104924 | Longitude -1.665944

BIENVENUE À HISSEO !

Vous séjournez chez nous dans le cadre de votre formation professionnelle, pourquoi ne pas profiter de votre fin de semaine pour visiter Rennes et ses nombreux attraits ?

Un séjour sans MA voiture à HISSEO, c'est prendre le temps de vivre en optant pour des déplacements doux et alternatifs.

C'est l'occasion de redécouvrir une autre façon de se déplacer pour mieux profiter !

Idee de séjour*
- 3 JOURS

À régler à l'hébergement :

Coût de la nuitée** : 29 €

Coût du petit-déjeuner : 3,50 €

Coût du transport pour les activités : 5 €

Paiement direct aux prestataires*** :

Coût des activités proposées : 34,70 €

Coût de la restauration : 76 €

Séjour SANS MA VOITURE estimé à :

151,70€ / personne



* Tarif estimé sur la base d'un séjour pour deux personnes
** Taxe de séjour incluse
*** Montants estimés

JOUR 1

Notre équipe vous accueille le matin de 9h à 12h, vous pouvez déposer vos bagages avant de partir à la découverte de la capitale bretonne. En empruntant le métro puis le bus, vous vous rendez à l'Écomusée du Pays de Rennes. Installé dans l'ancienne ferme de la Bintinais, c'est un lieu exceptionnel qui vous fera découvrir le patrimoine du pays de Rennes du XII^e siècle à nos jours.

Vous regagnez Rennes en métro pour le déjeuner. La ville regorge de points de restauration variés et bons marchés, nul doute que vous trouverez votre bonheur.



L'après-midi, vous partez à la découverte de Rennes à pied (des plans sont disponibles à l'accueil, n'hésitez pas à en demander un).

Baladez-vous Place Sainte-Anne, prenez le temps de déguster une bière locale ou un Breizh Cola dans la rue St Michel, admirez la place du Champ Jacquet, les Portes Mordelaises, la Cathédrale St Pierre, les ruelles pavées avec leurs maisons à pans de bois, visitez la Chapelle St Yves qui héberge l'office du tourisme, passez devant l'Hôtel de Ville et l'Opéra, arrêtez-vous devant le Parlement de Bretagne, la rue St Georges et faites un détour sur les quais de la Vilaine.



Pour le dîner, nous vous suggérons de commander un plat à emporter ou en livraison afin de vous restaurer sur place et de profiter d'une soirée conviviale à l'hôtel.

POUR DÉCOUVRIR LE TERRITOIRE

Office de tourisme de Rennes
www.tourisme-rennes.com

Tourisme Bretagne
www.tourismebretagne.com

JOUR 2

Après avoir pris votre petit-déjeuner à l'hôtel, vous empruntez un vélo STAR Boulevard Laënnec pour rejoindre le Musée des Beaux Arts où vous découvrirez une impressionnante collection d'œuvres d'art d'une grande diversité (peintures, sculptures, dessins, gravures...).



Pour le déjeuner, nous vous suggérons de vous rendre au Marché des Lices qui a lieu tous les samedis matins, pour déguster l'incontournable galette-saucisse! Les étals colorés et parfumés éveilleront vos papilles, difficiles alors de ne pas céder à la tentation face à cette abondance de produits frais et locaux qui font de ce marché l'un des plus grands de France.

L'après-midi, vous vous rendez à pied aux Champs Libres où vous pourrez, au choix, visiter le Musée de Bretagne, l'Espace des Sciences, le Planétarium ou accéder à la bibliothèque pour bouquiner ou réviser.



Vous dînez à l'extérieur à proximité de l'hôtel ou bien en cœur de ville. Notre équipe peut vous faire des suggestions.

JOUR 3

Après avoir pris votre petit-déjeuner à l'hôtel, vous partez découvrir le parc du Thabor et/ou vous vous rendez à la Piscine St Georges pour quelques longueurs dans un cadre atypique : construite dans les années 20 et récemment classée monument historique, sa décoration représente l'une des réalisations majeures de l'Art Déco en France.



Pour le déjeuner, nous vous suggérons d'opter pour une crêperie rue Saint-Georges, à proximité de la piscine. Vous pourrez vous régaler pour un prix très raisonnable.

Pour votre après-midi, l'Office du tourisme propose de nombreuses visites guidées sur réservation et notamment, celle du Palais du Parlement de Bretagne. Monument emblématique de notre région, vous pourrez y admirer de très belles tapisseries et peintures du XVII^e siècle ou encore les armoirs de Rennes et de Bretagne.



TOUT AU LONG DU SÉJOUR

Les solutions d'éco-mobilité proposées pour le déroulement de votre séjour :



Bénéficiez d'un accès aux services essentiels :



Distributeur d'argent 230 m
Epicerie 230 m
Restaurant 500 m
Boulangerie 200 m
Pharmacie 300 m
Médecin 130 m



Auberge de jeunesse de Morlaix

1 Voie d'Accès au Port - 29600 Morlaix
02 98 15 10 55 - morlaix@aj-finistere.org
www.aj-morlaix.org



GPS

Latitude :

48.5843

Longitude :

-3.837

VENIR EN BRETAGNE



EN VÉLO

Rejoignez l'auberge par l'EuroVélo 4, la voie 5 ou la voie 7. Toutes les voies sont à proximité immédiate de l'auberge. www.velo.tourismebretagne.com
www.lavelodysee.com



EN TRAIN

La gare SNCF la plus proche de l'établissement est celle de Morlaix, à 1,5 km. www.sncf.com
www.ter.sncf.com/bretagne



EN BUS

De nombreuses lignes de bus desservent Morlaix, depuis les villes de Rennes, Lorient, Vannes, Quimper, Brest et Saint-Brieuc. www.flixbus.fr - www.ouibus.com
www.isilines.fr - www.eurolines.fr



EN BATEAU

La gare maritime de Roscoff est la plus proche de notre établissement. www.brittany-ferries.fr
www.irishferries.com



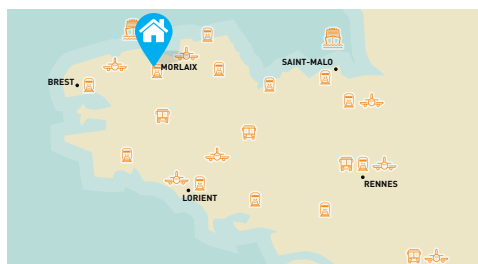
EN AVION

L'aéroport le plus proche est celui de Brest-Guipavas. www.brest.aeroport.fr



EN COVOITURAGE

Le système de covoiturage en Bretagne fonctionne bien notamment à destination des grands axes bretons tels que St-Brieuc, Rennes, Lorient. www.idvroom.fr - www.blablacar.fr
www.covoiturage-france.fr



Calculez l'impact de vos déplacements...

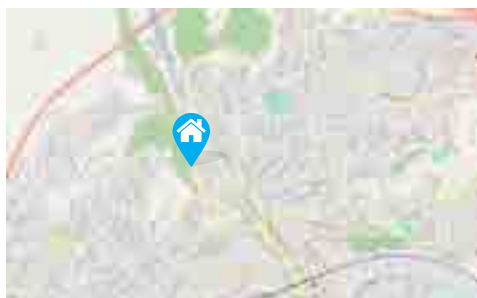
...sur l'environnement et sur vos dépenses !
www3.ademe.fr/eco-comparateur

Accessibilité avec BreizhGo

BreizhGo calcule votre itinéraire et détaille les conditions d'accessibilité de chaque mode de transport dans une rubrique dédiée.



REJOINDRE NOTRE ÉTABLISSEMENT



Le parcours de la Véloroute voie n°1 (Vélodyssée) tout comme celui du GR34 passe à moins de quelques mètres de l'auberge.

La ligne de bus n°4 (réseau Tim) vous amène à proximité de l'auberge (arrêt Auberge de jeunesse, 10 min, 1€).
www.tim-morlaix.com

Il est possible de venir à pied à l'Auberge depuis la gare, mais il faut compter 15 bonnes minutes de marche.

Contactez-nous pour toute question concernant vos déplacements lors de votre séjour.



L'ADEME Bretagne est un acteur engagé dans le tourisme responsable et la mobilité durable. Son programme nous accompagne dans le changement du mode de déplacement des vacanciers.

VENIR EN BRETAGNE

1 EN VÉLO

Rejoignez l'auberge par l'EuroVélo 4, la voie 5 ou la voie 7. Toutes les voies sont à proximité immédiate de l'auberge. www.lavelodysee.com
www.velo.tourismebretagne.com

EN TRAIN

La gare SNCF la plus proche de l'établissement est celle de Morlaix, à 1,5 km. www.sncf.com - www.ter.sncf.com/bretagne

EN BUS

De nombreuses lignes de bus desservent Morlaix, depuis les villes de Rennes, Lorient, Vannes, Quimper, Brest et Saint-Brieuc. www.fixibus.fr - www.ouibus.com
www.eurolines.fr

EN BATEAU

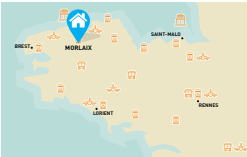
La gare maritime de Roscoff est la plus proche de notre établissement. www.brittany-ferries.fr
www.irishferries.com

EN AVION

L'aéroport le plus proche est celui de Brest-Guipavas. www.brest.aeroport.fr

EN COVOITURAGE

Le système de covoiturage en Bretagne fonctionne bien notamment à destination des grands axes bretons tels que St-Brieuc, Rennes, Lorient. www.idrroom.fr
www.blablacar.fr - www.covoiturage-france.fr



Calculez l'impact de vos déplacements...

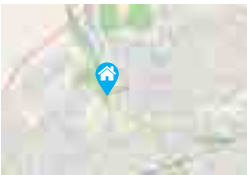
...sur l'environnement et sur vos dépenses ! www3.adema.fr/eco-comparateur

Accessibilité avec BreizhGo

BreizhGo calcule votre itinéraire et détaille les conditions d'accessibilité de chaque mode de transport dans une rubrique dédiée.



REJOINDRE NOTRE ÉTABLISSEMENT



Le parcours de la Véloroute voie n°1 (Véلودyssée) tout comme celui du GR34 passe à moins de quelques mètres de l'auberge.

La ligne de bus n°4 (rîsâau Tim) vous amène à proximité de l'auberge (arrêt Auberge de jeunesse, 10 min, 1€). www.tim-morlaix.com

Il est possible de venir à pied à l'Auberge depuis la gare, mais il faut compter 15 bonnes minutes de marche.



L'ADEME Bretagne est un acteur engagé dans le tourisme responsable et la mobilité durable. Son programme nous accompagne dans le changement du mode de déplacement des vacanciers.



Auberge de jeunesse de Morlaix

1 Voie d'Accès au Port - 29600 Morlaix
02 98 15 10 55 - morlaix@aj-finistere.org
www.aj-morlaix.org

Auberge de Jeunesse

GPS : Latitude 48.5843 | Longitude -3.837

BIENVENUE À MORLAIX !

Un séjour sans MA voiture à l'auberge de jeunesse de Morlaix, c'est prendre le temps de vivre en optant pour des déplacements doux et alternatifs.

C'est l'occasion de redécouvrir une autre façon de se déplacer pour mieux profiter !

Idee de séjour*
- 3 JOURS -

À régler à l'hébergement :

Coût de la nuitée**

et petit déjeuner : 39,60 €

Coût de la restauration : 31,20 €

Paiement direct aux prestataires*** :

Coût de la restauration : 30 €

Coûts de transport

pour les activités : 5 €

Coût des activités proposées : 70 €

Séjour SANS MA VOITURE estimé à :

175,80 € / personne



* Tarif estimé sur la base d'un séjour pour deux personnes
** Taxe de séjour incluse
*** Montants estimés

JOUR 1

À votre arrivée à l'auberge de jeunesse, notre équipe vous accueille, et vous présente l'établissement et l'organisation du séjour.

Depuis l'auberge, une promenade le long du port vous conduit jusqu'au centre de la ville. Ainsi vous pourrez visiter la Maison Pénanault, une demeure de prestige et un beau chantier patrimonial, accès libre et gratuit. Ne manquez pas la traversée du viaduc et de ses venelles, vous aurez un point de vue impressionnant sur la ville en contrebas.



Pour le déjeuner, vous pouvez goûter à l'authenticité des produits régionaux parmi les restaurants ou crêperies du centre-ville pour un repas aux alentours.



Vous poursuivez ensuite, depuis l'hôtel de ville, le circuit des venelles. Pendant le circuit, il vous sera possible de découvrir la Maison des Jacobins. Vous pourrez également découvrir les galeries d'art de la ville comme la Dilettante, Grain de sable... poursuivez avec la visite de la Maison de la Duchesse Anne et son incroyable architecture. Morlaix dispose en été, d'un petit train qui vous fera une visite commentée sur la ville.

Un dîner vous sera proposé de retour à l'auberge. Après le dîner réunissez-vous pour une découverte des jeux bretons à l'auberge.

POUR DÉCOUVRIR LE TERRITOIRE

Maison du Tourisme
Baie de Morlaix Monts d'Arrée
www.tourisme-morlaix.bzh

Finistère Tourisme
www.finistere-tourisme.com

Tourisme Bretagne
www.tourismebretagne.com

JOUR 2

Après avoir pris votre petit-déjeuner à l'auberge et retiré le panier pique-nique que nous vous aurons confectionné, vous rejoignez l'office du tourisme situé à 15 min à pied pour vivre l'excursion À Fer et À Flots circuit n°1 «Le Léon».



Accompagné d'une guide, vous partez pour ce voyage d'une journée à la découverte des paysages du Nord-Finistère. Vous empruntez tout d'abord le train, à bord de l'autorail panoramique, et découvrez paysages et activités typiques de la baie de Morlaix.

À Roscoff, vous montez dans la vedette en direction de l'île de Batz dont vous pourrez découvrir les paysages à pied. Puis vous remontez dans la vedette qui vous fera naviguer entre les et le long des côtes où le château du Taureau, l'Île Noire, la pointe de Pen Al Lan et la presqu'île de Barnenez vous livreront leur beauté. Puis, vous remontez la rivière de Morlaix aux rives boisées, agrémentées de quelques châteaux et de charmantes villas pour enfin débarquer aux écluses du bassin à flots.



Un dîner vous sera proposé à l'auberge. Vous pourrez profiter d'une soirée en douceur, en accédant à pied au Théâtre de Morlaix et voir une prestation de qualité dans un endroit classé monument historique depuis 1998. Avant de revenir à l'auberge, allez boire un verre dans l'un des bars typiques de la ville.



TOUT AU LONG DU SÉJOUR

Les solutions d'éco-mobilité proposées pour le déroulement de votre séjour :



JOUR 3

Après avoir pris votre petit-déjeuner à l'auberge, vous prenez le car ligne 281 au viaduc de Morlaix jusqu'à la ville de Carantec où vous vous baladez dans le Parc Claude Goude et le long du littoral.

Vous pouvez au choix déjeuner au plein cœur de celles-ci, au port proche de l'Île Callot ou bien en face de la plage du Kelenen.



Vous poursuivez votre journée à Carantec. Vous y chaussez longes ou bottes de caoutchouc et suivez un guide professionnel, pour tout savoir sur les parcs à huîtres.

Vous serez rejoints au terme de la visite par un ostréiculteur qui, vous fera déguster, à même ses parcs, quelques-unes de ses spécialités iodées dont vous n'oublierez pas la saveur de sitôt. Puis vous reprenez le car pour revenir à Morlaix.



Bénéficiez d'un accès aux services essentiels :

Distributeur d'argent 800 m
Epicerie 600 m
Restaurant 200 m
Boulangerie 500 m
Pharmacie 600 m
Médecin 500 m
Infirmière 500 m



Gîte la Maison du cheval

4 rue de Verdun - 29900 Concarneau
06 03 37 57 46 / 02 98 50 61 46 - vhlloc@orange.fr
www.vhloc.fr



GPS

Latitude :
47,871279

Longitude :
-3,907841

VENIR EN BRETAGNE



EN VÉLO

La véloroute voie n°5 Roscoff-Concarneau passe à proximité du gîte, à la gare de Concarneau.

www.velo.tourismebretagne.com -
www.francevelotourisme.com



EN TRAIN

Rosporden et Quimper sont les deux gares les plus proches. www.ter.sncf.com/bretagne

www.sncf.com



EN BUS

Certaines lignes nationales et européennes ont un arrêt à la gare routière de Quimper.

www.flixbus.fr - www.ouibus.com
www.isilines.fr - www.eurolines.fr



EN BATEAU

La gare maritime la plus proche est Roscoff. Elle dessert l'Angleterre, l'Irlande et l'Espagne.

www.brittany-ferries.fr - www.irishferries.com



EN AVION

Des vols réguliers en liaison directe avec des grandes villes de France permettent de rejoindre les aéroports de Lorient ou Quimper.

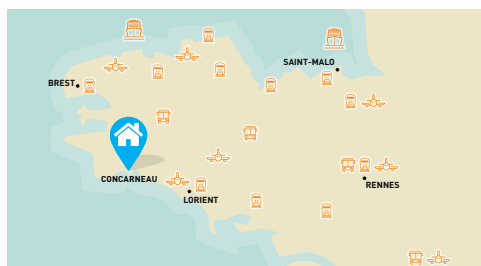
www.lorient.aeroport.fr - www.quimper.aeroport.fr



EN COVOITURAGE

Le covoiturage met en rapport conducteur et passagers pour un voyage convivial et économique.

www.idvroom.fr - www.blablacar.fr
www.covoiturage-france.fr



Calculez l'impact de vos déplacements...

...sur l'environnement et sur vos dépenses !

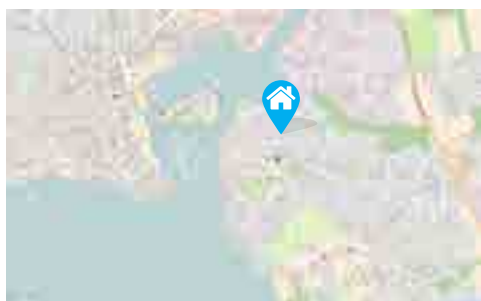
www3.ademe.fr/eco-comparateur

Accessibilité avec BreizhGo

BreizhGo calcule votre itinéraire et détaille les conditions d'accessibilité de chaque mode de transport dans une rubrique dédiée.



REJOINDRE NOTRE ÉTABLISSEMENT



Contactez-nous pour toute question concernant vos déplacements lors de votre séjour.

Depuis la gare de Quimper, prendre le bus 43/47 du réseau Penn ar Bed, direction Quimperlé, et descendre à l'arrêt « Le Passage », à 150 m de la location (35 min, 2€). www.viaoo29.fr

De Rosporden, prendre le bus Coralie N°4, direction Concarneau Port, jusqu'à Concarneau-Port (25 min, 1€) puis le bus N°1 (12 min, 1€), direction Pont Aven. Descendre à l'arrêt « Le Passage ». Ou rejoindre l'établissement par le Bac en traversant la Ville Close (1,8 km, 1€). www.coralie-cca.fr

De l'arrêt de bus « Le Passage », descendre la rue Maudit Duplessis devant la pharmacie et prendre la première rue à Droite au 4 rue de Verdun (distance 150 m).



L'ADEME Bretagne est un acteur engagé dans le tourisme responsable et la mobilité durable. Son programme nous accompagne dans le changement du mode de déplacement des vacanciers.

VENIR EN BRETAGNE

1 EN VÉLO

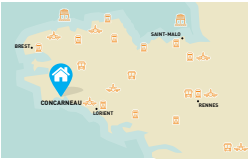
La véloroute voie n°5 Roscoff-Concarneau passe à proximité du gîte, à la gare de Concarneau. www.velo.tourismebretagne.com
www.francevelotourisme.com

EN TRAIN

Rosporden et Quimper sont les deux gares les plus proches. www.tersncl.com/bretagne
www.sncf.com

EN BUS

Certaines lignes nationales et européennes ont un arrêt à la gare routière de Quimper. www.iltibus.fr - www.ouibus.com
www.isitlines.fr - www.eurotines.fr



EN BATEAU

La gare maritime la plus proche est Roscoff. Elle dessert l'Angleterre, l'Irlande et l'Espagne. www.britany-ferries.fr
www.irishferries.com

EN AVION

Des vols réguliers en liaison directe avec des grandes villes de France permettent de rejoindre les aéroports de Lorient ou Quimper. www.lorient.aeroport.fr - www.quimper.aeroport.fr

EN COVOITURAGE

Le covoiturage met en rapport conducteur et passagers pour un voyage convivial et économique. www.12com.fr
www.blablacar.fr - www.covoiturage-france.fr

Calculez l'impact de vos déplacements...

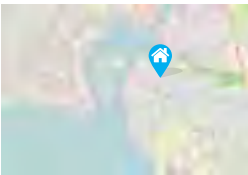
...sur l'environnement et sur vos dépenses !
www.3.adema.fr/eco-comparateur

Accessibilité avec BreizhGo

BreizhGo calcule votre itinéraire et détaille les conditions d'accessibilité de chaque mode de transport dans une rubrique dédiée.



REJOINDRE NOTRE ÉTABLISSEMENT



Depuis la gare de Quimper, prendre le bus 43/47 du réseau Penn ar Bed, direction Quimperlé, et descendre à l'arrêt « Le Passage », à 150 m de la location (35 min, 2€). www.viaoo29.fr

De Rosporden, prendre le bus Coralie N°6, direction Concarneau Port, jusqu'à Concarneau-Port (25 min, 1€) puis le bus N°11 (12 min, 1€), direction Pont Aven. Descendre à l'arrêt « Le Passage ». Ou rejoindre l'établissement par le Bac en traversant la Ville Close (1,8 km, 1€). www.coralie-cca.fr

De l'arrêt de bus « Le Passage », descendre la rue Maudit Duplessis devant la pharmacie et prendre la première rue à Droite au 4 rue de Verdun (distance 150 m).



L'ADEME Bretagne est un acteur engagé dans le tourisme responsable et la mobilité durable. Son programme nous accompagne dans le changement du mode de déplacement des vacanciers.



La Maison du Cheval

4 rue de Verdun - 29900 CONCARNEAU

02 98 50 61 46 / 06 03 37 57 46 - vhloc@orange.fr

www.vhloc.fr

Gîte

GPS: Latitude 47,871279 | Longitude -3,90784

BIENVENUE À LA MAISON DU CHEVAL!

Un séjour sans MA voiture à Concarneau, c'est prendre le temps de vivre en optant pour des déplacements doux et alternatifs.

C'est l'occasion de redécouvrir une autre façon de se déplacer pour mieux profiter !

Ideée de séjour
- 3 JOURS -

À régler à l'hébergement :

Coût de la nuitée** : 105 €

Paiement direct aux prestataires*** :

Coût de la restauration : 100 €

Coûts de transport vers les activités : 3,40 €

Coût des activités proposées : 43 €

Séjour SANS MA VOITURE estimé à :

265,80 € / personne



* Tarif estimé sur la base d'un séjour pour deux personnes
** Taxe de séjour incluse
*** Montants estimés

JOUR 1

À votre arrivée au gîte, Véronique vous accueille et vous fait visiter les lieux. Ensuite, une visite dans le quartier, pour découvrir votre environnement immédiat avec les petits commerces place du Rouiz, puis vous suivez les traces du chemin de découverte des Vachics : 45 min de promenade (petite boucle de 2 km) entre les ruelles des petites maisons de pêcheurs, commencez au n°10 pour finir par la place Duquesne où se trouve le bac électrique qui la traverse vers la Ville Close.



Bateau

0,70 €

5 min

0,5 km

Il n'y a que l'embaras du choix pour se régaler en Ville Close. Prenez le temps de vous reposer et de déguster, poissons, fruits de mer ou crêpes.

Découvrez Concarneau en déambulant dans la Ville Close. Profitez-en pour acheter votre repas du soir que vous cuisinerez au gîte ! N'oubliez pas les incontournables remparts, que nous vous invitons à découvrir grâce à une visite commentée avec la maison du Patrimoine. Ensuite, vous pourrez visiter le musée de la pêche. Pour contenter les gourmands, faites une petite pause goûter à la maison du Kouign. Pensez à vérifier les horaires du bac pour le retour !



Bateau

0,70 €

5 min

0,5 km

Vous confectionnez votre dîner avec les produits achetés en Ville Close : un guide dans le gîte vous aidera à faire votre choix.

Selon votre souhait, vous opterez pour une soirée tranquille au gîte, lecture et jeux ou une sortie en ville selon l'agenda culturel.

Vous passerez la nuit dans le gîte en chambre double.

POUR DÉCOUVRIR LE TERRITOIRE

Office de tourisme de Concarneau
www.tourismeconcarneau.fr

Office de tourisme de Pont Aven
www.pontaven.com/L-Office-du-Tourisme

Finistère Tourisme
www.finistretourisme.com

JOUR 2

Nous vous proposons une journée à Pont-Aven, que vous rejoindrez en bus. Vous prendrez le bus au Passage puis vous partirez pour la grande randonnée de 11 km à la découverte du patrimoine maritime, en descendant l'estuaire de l'Aven vers le moulin du Hénao. Vous pourrez alors admirer chapelle, fontaines et moulin-mer.



Bus

1 €

25 min

13 km

Vous apprécierez le pique-nique que vous aurez apporté devant le moulin, à partir des produits locaux achetés en matinée : huîtres du Belon, terrines de poisson, fruits de saison.

L'après-midi débute en flânant dans Pont-Aven : déambulez côté rivière le long de la promenade Xavier Grall, dans les nombreuses galeries d'artistes, les biscuiteries et chocolateries. En milieu d'après-midi, découvrez le musée des beaux arts. Vous retournez à Concarneau par le bus.



Bus

1 €

25 min

13 km

Vous dînez à proximité du gîte, au délicieux restaurant la Coquille avec vue sur le port.

Selon votre souhait, vous opterez pour une soirée au gîte ou une sortie en ville selon l'agenda culturel. Vous passerez la nuit dans le gîte en chambre double.

JOUR 3

Après le petit déjeuner, vous vous rendez en vélo à la pointe du Cabellou ; Vous y admirerez les belles plages, les points de vue du Belvédère et du fort du Cabellou sur la baie. Vous pourrez opter pour une pêche à pied ou une visite d'exposition locale à la chapelle Saint-Fiacre.



Vélo

0 €

25 min

7,5 km

Vous déposerez les vélos au gîte et rejoindrez la Ville Close par le bac. Vous choisirez un restaurant en Ville Close ou au centre ville.



Bateau

0,70 €

5 min

0,5 km

Vous partirez pour une sortie en kayak à la découverte de la baie de Concarneau côté mer. Vous pagayerez en autonomie doucement entre les rochers, le long des magnifiques criques et plages, à la découverte des oiseaux marins. Vous reviendrez ensuite au gîte par le bac.



Kayak

Bateau

31,70 €

5 min

2 km



TOUT AU LONG DU SÉJOUR

Les solutions d'éco-mobilité proposées pour le déroulement de votre séjour :



Vélo classique



Kayak



Bus



Bateau

Bénéficiez d'un accès aux services essentiels :



Distributeur d'argent 50 m
Epicrerie 300 m
Restaurant 500 m
Boulangerie 300 m
Pharmacie 50 m
Médecin 50 m
Infirmière 300 m



Eco-Domaine Le Bois du Barde

Coat an Bars - 22110 Mellionec
02.96.29.30.03 - contact@leboisdubarde.fr
www.leboisdubarde.fr



GPS

Latitude :

48.1721

Longitude :

-3.3126

VENIR EN BRETAGNE



EN VÉLO

La Véloroute n°6 et l'Eurovéloroute Voie n°1 passent à 5 km de l'éco-domaine. velo.tourismebretagne.com
www.francevelotourisme.com



EN TRAIN

Les gares les plus proches sont Saint-Brieuc (pour le nord de la région) et Carhaix Plouguer (pour le sud de la région). www.sncf.com
www.ter.sncf.com/bretagne



EN BUS

Les gares routières de Rennes et Nantes sont accessibles en car depuis de nombreuses villes européennes ainsi que certaines villes françaises. www.flixbus.fr - www.ouibus.com
www.isilines.fr - www.eurolines.fr



EN BATEAU

La gare maritime de Roscoff est accessible depuis l'Angleterre, l'Irlande et l'Espagne. www.brittany-ferries.fr - www.irishferries.com



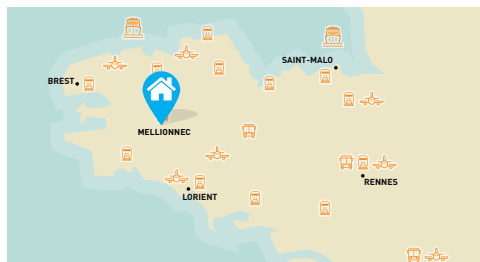
EN AVION

L'aéroport le plus proche est celui de Saint Brieuc www.saint-brieuc.aeroport.fr



EN COVOITURAGE

Le covoiturage met en rapport des conducteurs et des passagers pour voyager de manière conviviale et plus économique www.idvroom.fr - www.blablacar.fr
www.covoiturage-france.fr



Calculez l'impact de vos déplacements...

...sur l'environnement et sur vos dépenses !

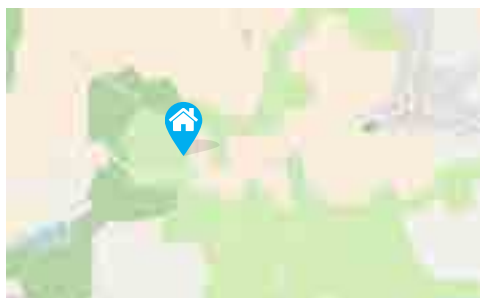
www3.ademe.fr/eco-comparateur

Accessibilité avec BreizhGo

BreizhGo calcule votre itinéraire et détaille les conditions d'accessibilité de chaque mode de transport dans une rubrique dédiée.



REJOINDRE NOTRE ÉTABLISSEMENT



Contactez-nous pour toute question concernant vos déplacements lors de votre séjour.

Depuis la gare SNCF de St Brieuc, à l'arrêt "Gare SNCF" emprunter la ligne n°5 du réseau Tibus : St Brieuc/ Quintin/Rostrenen. Descendre à l'arrêt "Place du bourg koz" (1h30, 2 euros). www.tibus.fr
Contactez-nous lors de votre réservation, nous viendrons vous chercher gratuitement sur place à l'arrêt.

Notre Eco-Domaine se situe à 1.5 km du centre bourg de Mellionec. Prendre la direction Plouray à partir du bourg, 2^e à droite.

À cheval ou en âne, prendre l'équibreizh sur le canal de Nantes à Brest, puis le circuit des cavaliers du Morbihan "Plélauff/Langonnet". www.equibreizh.com - www.cdte56.fr



L'ADEME Bretagne est un acteur engagé dans le tourisme responsable et la mobilité durable. Son programme nous accompagne dans le changement du mode de déplacement des vacanciers.

VENIR EN BRETAGNE

1 EN VÉLO

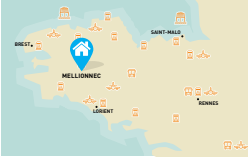
La Véloroute n°6 et l'Eurovéloroute Voie n°1 passent à 5 km de l'éco-domaine.
velo.tourismebretagne.com
www.francevelotourisme.com

EN TRAIN

Les gares les plus proches sont Saint-Brieuc (pour le nord de la région) et Carhaix Plouguerv (pour le sud de la région).
www.sncf.com - www.sncf.com/bretagne

EN BUS

Les gares routières de Rennes et Nantes sont accessibles en car depuis de nombreuses villes européennes ainsi que certaines villes françaises.
www.flixbus.fr - www.ouibus.com
www.isitines.fr - www.eurolines.fr



EN BATEAU

La gare maritime de Roscoff est accessible depuis l'Angleterre, l'Irlande et l'Espagne.
www.britany-ferries.fr - www.irishferries.com

EN AVION

L'aéroport le plus proche est celui de Saint-Brieuc. www.saint-brieuc.aeroport.fr

EN COVOITURAGE

Le covoiturage met en rapport des conducteurs et des passagers pour voyager de manière conviviale et plus économique.
www.idroom.fr - www.blablacar.fr
www.covoiturage-france.fr

Calculez l'impact de vos déplacements...


...sur l'environnement et sur vos dépenses !
www3.ademe.fr/eco-comparateur

Accessibilité avec BreizhGo

BreizhGo calcule votre itinéraire et détaille les conditions d'accessibilité de chaque mode de transport dans une rubrique dédiée.



REJOINDRE NOTRE ÉTABLISSEMENT



Depuis la gare SNCF de St Brieuc, à l'arrêt "Gare SNCF" emprunter la ligne n°5 du réseau Tibus : St Brieuc/Quintin/Rostrenen. Descendre à l'arrêt "Place du bourg koz" (1h30, 2 euros). www.tibus.fr
 Contactez-nous lors de votre réservation, nous viendrons vous chercher gratuitement sur place à l'arrêt.

Notre Eco-Domaine se situe à 1,5 km du centre bourg de Mellonnec. Prendre la direction Plouray à partir du bourg, 2^e à droite.

À cheval ou en âne, prendre l'équibreizh sur le canal de Nantes à Brest, puis le circuit des cavaliers du Morbihan "Piélauff/Langonnet".
www.equibreizh.com - www.ctde56.fr



L'ADEME Bretagne est un acteur engagé dans le tourisme responsable et la mobilité durable. Son programme nous accompagne dans le changement du mode de déplacement des vacanciers.



Eco-Domaine Le Bois du Barde

Coat an Bars - 22110 Mellonnec

02 96 29 30 03 - contact@leboisdubarde.fr

www.leboisdubarde.fr

Camping et hébergements insolites

GPS : Latitude 48.1721 | Longitude -3.3126

BIENVENUE À L'ÉCO-DOMAINE LE BOIS DU BARDE !

Un séjour sans MA voiture au bois du barde, c'est prendre le temps de vivre en optant pour des déplacements doux et alternatifs.

C'est l'occasion de redécouvrir une autre façon de se déplacer pour mieux profiter !

Idee de séjour
- 3 JOURS

À régler à l'hébergement :

Coût de la nuitée** : 98€

Coût de la restauration : 38 €

Coût des activités proposées : 75€

Paiement direct aux prestataires*** :

Coût de la restauration : 42 €

Coût des activités proposées : 86 €

Séjour SANS MA VOITURE estimé à :

264 € / personne



* Tarif estimé sur la base d'un séjour pour deux personnes
 ** Taxe de séjour incluse
 *** Montants estimés

JOUR 1

À votre arrivée à l'Eco-Domaine, notre équipe vous accueille, et vous présente notre lieu, ses valeurs et son éthique ainsi que l'organisation de votre séjour. Après votre installation et votre prise de repère, vous partez pour une visite guidée, à la découverte de la ferme de Koed Barz. Vous pourrez aller saluer les animaux de la ferme et les plus sauvages que vous aurez peut-être la chance de croiser.



En après-midi, vous découvrirez à travers une balade guidée les richesses du patrimoine centre-breton, notamment la carrière à ciel ouvert de Lokoun. Notre animateur vous initiera tout au long de cette balade à la langue bretonne et pour finir, vous initierez à la danse bretonne.



Grâce à un prêt de véhicule, vous dînez dans un restaurant que vous pouvez choisir parmi ceux que nous proposons qui travaillent avec des producteurs locaux.



Vous passez votre soirée sur le domaine, où vous pouvez profiter des jeux de société et de la bibliothèque bien fournie sur les thèmes de la transition écologique.

Vous passez la nuit dans votre confortable roulotte.

POUR DÉCOUVRIR LE TERRITOIRE

Office de tourisme du Kreiz Breizh
www.tourismekreizbreizh.com

Office de tourisme du Pays du roi Morvan
www.tourismepaysroimorvan.com

Office Carhaix Poher Tourisme
www.carhaixpoher tourisme.bzh

JOUR 2

Après avoir préparé et pris votre petit-déjeuner à l'Eco-Domaine grâce au panier fourni par nos soins, vous partez découvrir les ânes de notre lieu avec la responsable équestre.

Vous apprenez à leur chuchoter au creux de l'oreille, à prendre soin d'eux et à être autonome lors d'une balade. Vous pourrez alors partir en âne à la découverte de notre bourg. Vous pourrez visiter le Fournil «L'Arbre à Pain», SCDP de boulangers bio, la brasserie «la Groubl'factory», et le magasin en SCIC de producteurs et d'artisans bio «Folavoine», où vous pourrez faire vos achats pour votre pique-nique du midi.



Après votre pause déjeuner, vous poursuivez la découverte de notre village : découverte du patrimoine architectural du Centre-Bretagne, Anse de Sordan, Canal de Nantes à Brest. Vous découvrez la chapelle de la Pitié, un des nombreux édifices classés Monuments Historiques du Centre Bretagne, ainsi que la double église de Coat Natous, la seule de tout le Canal.



Nous vous proposons un dîner autour d'une bilig en vous offrant des crêpes de blé noir et de froment.

Suivant le calendrier lors de votre venue, nous vous ferons découvrir l'ambiance d'un fest-noz, les célèbres fêtes de nuit bretonnes, classées Patrimoine Culturel Immatériel de l'Humanité de l'Unesco.

JOUR 3

Après avoir pris votre petit-déjeuner à l'Eco-Domaine comme la veille, nous vous mettons une voiture à votre disposition pour vous rendre à Bon Repos.

Là-bas se situe une magnifique abbaye Cistercienne, qui abrite une herboristerie et un magasin de minéraux. Vous vous baladez également sur le petit marché de producteurs et d'artisans locaux en bordure du Canal de Nantes à Brest.

Vous déjeûnez, selon votre humeur, dans un des restaurants présents sur place.



De retour à l'Eco-Domaine après ce repas, vous découvrez de manière ludique les caches de géocaching de notre secteur, avec notre GPS mis à disposition. Vous faites ainsi une marche digestive pour découvrir notre environnement de proximité.



TOUT AU LONG DU SÉJOUR

Les solutions d'éco-mobilité proposées pour le déroulement de votre séjour :



Bénéficiez d'un accès aux services essentiels :



Distributeur d'argent 10 km
 Epicerie 1,5 km
 Restaurant 1,5 km
 Boulangerie 1,5 km
 Pharmacie 10 km
 Médecin 10 km
 Infirmière 10 km



Ecolodge La Belle Verte

La Pihourdière - 35500 Saint M'Hervé

06 11 30 91 85

www.ecolodge-labelleverte.fr



GPS

Latitude :

48,1921048

Longitude :

-1,1009286

VENIR EN BRETAGNE



EN VÉLO

En arrivant à Vitré, empruntez la D777 sur 10 km jusqu'à l'Ecolodge La Belle Verte.

www.velo.tourismebretagne.com -

www.francevelotourisme.com



EN TRAIN

La gare SNCF de Vitré à 10 km est la gare la plus proche de notre établissement. www.sncf.com

www.ter.sncf.com/bretagne

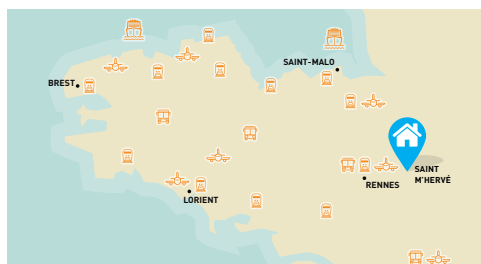


EN BUS

La gare routière de Vitré à 10 km est la plus proche de notre établissement. La gare routière de Rennes, bien desservie est à 55 km.

www.flixbus.fr - www.ouibus.com

www.isilines.fr - www.eurolines.fr



EN BATEAU

La gare maritime du Naye à Saint Malo est à 1h45 de route. www.brittany-ferries.fr

www.condorferries.fr



EN AVION

Des vols réguliers en liaison directe depuis des grandes villes de France permettent de rejoindre l'aéroport de Rennes situé à 61 km de notre établissement.



EN COVOITURAGE

Le covoiturage met en rapport conducteur et passagers pour un voyage convivial et économique. www.idvroom.fr - www.blablacar.fr

www.covoiturage-france.fr

Calculez l'impact de vos déplacements...

...sur l'environnement et sur vos dépenses !

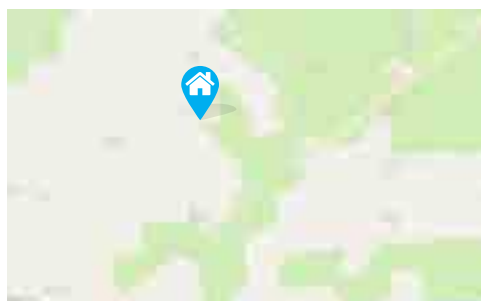
www3.ademe.fr/eco-comparateur

Accessibilité avec BreizhGo

BreizhGo calcule votre itinéraire et détaille les conditions d'accessibilité de chaque mode de transport dans une rubrique dédiée.



REJOINDRE NOTRE ÉTABLISSEMENT



Contactez-nous pour toute question concernant vos déplacements lors de votre séjour.

Depuis la gare SNCF de Vitré :

- Entre 13h et 16h, vous pouvez appeler l'établissement, Hélène viendra vous chercher gratuitement.

- Pendant les vacances scolaires, lundi et jeudi, vous pouvez prendre la ligne de bus n°4, direction Vitré : Princé et descendre à l'arrêt « Saint-M'Hervé Eglise ». De là, appelez l'hébergeur qui viendra vous chercher. vitrecommunaute.org/transport_commun.html

- En dehors de ces horaires, les services de taxi peuvent vous conduire jusqu'à l'Ecolodge la Belle Verte.



L'ADEME Bretagne est un acteur engagé dans le tourisme responsable et la mobilité durable. Son programme nous accompagne dans le changement du mode de déplacement des vacanciers.



FR/025/399

VENIR EN BRETAGNE

1 EN VÉLO

En arrivant à Vitré, empruntez la D777 sur 10 km jusqu'à l'Écolodge La Belle Verte.
www.velo.tourismebretagne.com
www.francevelotourisme.com

EN TRAIN

La gare SNCF de Vitré à 10 km est la gare la plus proche de notre établissement.
www.sncf.com - www.ter.sncf.com/bretagne

EN BUS

La gare routière de Vitré à 10 km est la plus proche de notre établissement. La gare routière de Rennes, bien desservie est à 55 km.
www.flixbus.fr - www.ouibus.com
www.isitines.fr - www.eurotines.fr

EN BATEAU

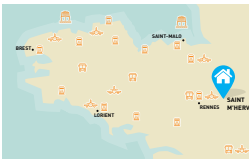
La gare maritime du Naye à Saint Malo est à 1h35 de route. www.brittany-ferries.fr
www.candorferries.fr

EN AVION

Des vols réguliers en liaison directe depuis des grandes villes de France permettent de rejoindre l'aéroport de Rennes situé à 61 km de notre établissement.

EN COVOITURAGE

Le covoiturage met en rapport conducteur et passagers pour un voyage convivial et économique. www.12room.fr - www.biabla-car.fr
www.covoiturage-france.fr



Calculez l'impact de vos déplacements...

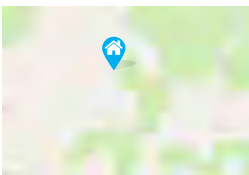
...sur l'environnement et sur vos dépenses !
www3.adema.fr/eco-comparateur

Accessibilité avec BreizhGo

BreizhGo calcule votre itinéraire et détaille les conditions d'accessibilité de chaque mode de transport dans une rubrique dédiée.



REJOINDRE NOTRE ÉTABLISSEMENT



Depuis la gare SNCF de Vitré :

- Entre 13h et 16h, vous pouvez appeler l'établissement. Hélène viendra vous chercher gratuitement.
- Pendant les vacances scolaires, lundi et jeudi, vous pouvez prendre la ligne de bus n°4, direction Vitré : Princé et descendre à l'arrêt « Saint-M'Hervé Eglise ». De là, appelez l'hébergeur qui viendra vous chercher.
vitrecommunaute.org/transport_commun.html
- En dehors de ces horaires, les services de taxi peuvent vous conduire jusqu'à l'Écolodge la Belle Verte.



L'ADEME Bretagne est un acteur engagé dans le tourisme responsable et la mobilité durable. Son programme nous accompagne dans le changement du mode de déplacement des vacanciers.



Écolodge La Belle Verte

La Pihourdière - 35500 Saint M'Hervé
 06 11 30 91 85

www.ecolodge-labelleverte.fr



GPS : Latitude 48,1921048 | Longitude -1,1009286

Gîte et chambres d'hôtes hébergements insolites

SÉJOUR NATURE ET BIEN-ÊTRE À LA BELLE VERTE

Un séjour sans MA VOITURE à l'Écolodge La Belle Verte. C'est prendre le temps de vivre en optant pour des déplacements doux et alternatifs.

C'est l'occasion de redécouvrir une autre façon de se déplacer pour mieux profiter !

Idee de séjour*
 - 3 JOURS

À régler à l'hébergement :

Coût de la nuitée** : 53 €

Coût de la restauration : 62,50 €

Coûts de transport pour rejoindre les activités : gratuit

Coût des activités proposées : 18 €

Paiement direct aux prestataires*** :

Coût de la restauration : 27,50 €

Coûts de transport pour rejoindre les activités : 10 €

Coût des activités proposées : 8 €

Séjour SANS MA VOITURE estimé à :

257 € / personne



* Tarif estimé sur la base d'un séjour pour deux personnes
 ** Taxe de séjour incluse
 *** Montants estimés

JOUR 1

À votre arrivée en gare de Vitré, Hélène vient vous chercher et vous amène dans son joli domaine en plein bocage breton.

Vous pourrez déposer vos affaires à l'accueil de l'Écolodge et récupérer votre panier pique-nique pour partir en randonnée dans le chemin creux qui mène au village de Saint M'Hervé.



Après une pause déjeuner, continuez votre randonnée sur 2 km jusqu'à l'asinerie qui propose des produits à base de lait d'ânesse. Visite de la ferme puis retour à pied vers l'Écolodge.



En soirée, après un dîner chaud servi dans votre Écolodge, Hélène vous aura préparé un bon bain nordique à 39° pour profiter du ciel étoilé...



POUR DÉCOUVRIR LE TERRITOIRE

Tourisme Haute Bretagne Ille-et-Vilaine
www.bretagne35.com

Office de tourisme du Pays de Vitré
www.bretagne-vitre.com

Site de l'Effet Vitré
www.effet-vitre.bzh

JOUR 2

Après avoir dégusté votre petit-déjeuner bio servi dans votre Écolodge, empruntez les vélos disponibles à l'accueil et rejoignez la base nautique de Haute Vilaine.



Profitez du cadre pour un tour en kayak sur le plan d'eau. Après ces efforts, une petite baignade s'impose sur la petite plage en face de la base.



À votre retour à l'Écolodge vous serez récompensé en profitant d'un massage délassant du dos et si le temps le permet vous pourrez recevoir votre soin dans le jardin de la Belle Verte.



JOUR 3

Après avoir dégusté le petit-déjeuner bio aux bonnes confitures maison, profitez pour flâner dans le parc de La Belle Verte avant votre retour vers la gare de Vitré.



Sur les conseils d'Hélène, déjeunez dans un des nombreux restaurants de la cité médiévale de Vitré, puis visitez cette jolie ville d'art et d'histoire avec un guide conférencier ou visitez le château fort.



TOUT AU LONG DU SÉJOUR

Les solutions d'éco-mobilité proposées pour le déroulement de votre séjour :



Bénéficiez d'un accès aux services essentiels :



Distributeur d'argent 12 km
 Epicerie 2 km
 Restaurant 2 km
 Boulangerie 2 km
 Pharmacie 12 km
 Médecin 2 km
 Infirmière 12 km



Camping de la Grève Blanche

400, la Grève Blanche - Saint Michel - 29880 Plouguerneau
02 98 04 70 35 - troudaut@free.fr
www.campinggreveblanche.com



GPS

Latitude :

48.63077

Longitude :

-4.52393

VENIR EN BRETAGNE



EN VÉLO

La véloroute la Littorale est la plus proche de l'établissement : depuis Plouescat, suivre la route touristique vers Brest. velo.tourismebretagne.com
www.francevelotourisme.com



EN TRAIN

La gare SNCF de Brest est la gare la plus proche de notre établissement. www.sncf.com
www.ter.sncf.com/bretagne



EN BUS

La gare routière de Brest est desservie par de nombreuses lignes nationales & internationales.
www.flixbus.fr - www.ouibus.com
www.isilines.fr - www.eurotines.fr



EN BATEAU

La gare maritime de Roscoff est la plus proche de notre établissement.
www.brittany-ferries.fr - www.irishferries.com



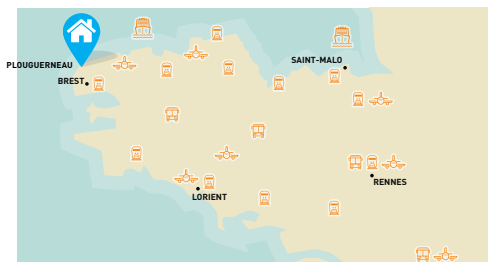
EN AVION

Des vols réguliers en liaison directe depuis des grandes villes de France permettent de rejoindre l'aéroport de Brest-Bretagne.
www.brest.aeroport.bzh



EN COVOITURAGE

Le covoiturage met en rapport conducteur et passagers pour un voyage convivial et économique. www.idvroom.fr - www.blablacar.fr
www.covoiturage-france.fr



Calculez l'impact de vos déplacements...

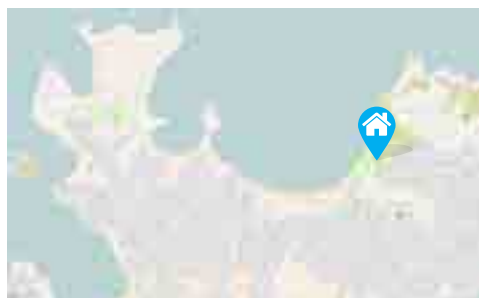
...sur l'environnement et sur vos dépenses !
www3.ademe.fr/eco-comparateur

Accessibilité avec BreizhGo

BreizhGo calcule votre itinéraire et détaille les conditions d'accessibilité de chaque mode de transport dans une rubrique dédiée.



REJOINDRE NOTRE ÉTABLISSEMENT



Contactez-nous pour toute question concernant vos déplacements lors de votre séjour.

Depuis la gare de Brest, prenez le car des Abers n°20, en direction Plouguerneau-Brest. www.carsdesabers.com
Descendre à l'arrêt « Camping de la Grève Blanche » : l'entrée du camping se trouve à seulement 5 mètres !



L'ADEME Bretagne est un acteur engagé dans le tourisme responsable et la mobilité durable. Son programme nous accompagne dans le changement du mode de déplacement des vacanciers.



VENIR EN BRETAGNE

1 EN VÉLO

La véloroute la Littorale est la plus proche de l'établissement : depuis Plouescat, suivre la route touristique vers Brest.
velo.tourismebretagne.com
www.francevelotourisme.com

EN TRAIN

La gare SNCF de Brest est la gare la plus proche de notre établissement. www.sncf.com
www.ter.sncf.com/bretagne

EN BUS

La gare routière de Brest est desservie par de nombreuses lignes nationales & internationales.
www.flixbus.fr - www.ouibus.com
www.isitines.fr - www.eurotines.fr



EN BATEAU

La gare maritime de Roscoff est la plus proche de notre établissement.
www.brittany-ferries.fr - www.irishferries.com

EN AVION

Des vols réguliers en liaison directe depuis des grandes villes de France permettent de rejoindre l'aéroport de Brest-Bretagne.
www.brest.aeroport.bzh

EN COVOITURAGE

Le covoiturage met en rapport conducteur et passagers pour un voyage convivial et économique. www.blablacar.fr
www.covoiturage-france.fr

Calculez l'impact de vos déplacements...

...sur l'environnement et sur vos dépenses !
www3.adema.fr/eco-comparateur

Accessibilité avec BreizhGo

BreizhGo calcule votre itinéraire et détaille les conditions d'accessibilité de chaque mode de transport dans une rubrique dédiée.



REJOINDRE NOTRE ÉTABLISSEMENT



Depuis la gare de Brest, prenez le car des Abers n°20, en direction Plouguerneau-Brest.
www.carsdesabers.com

Descendre à l'arrêt « Camping de la Grève Blanche » : l'entrée du camping se trouve à seulement 5 mètres !



L'ADEME Bretagne est un acteur engagé dans le tourisme responsable et la mobilité durable. Son programme nous accompagne dans le changement du mode de déplacement des vacanciers.



Camping de la Grève Blanche

400, la Grève Blanche - Saint Michel - 29880 Plouguerneau

02 98 04 70 35 - lroudaut@free.fr

www.campinggreveblanche.com



FR/026/087

GPS : Latitude : 48.63077 | Longitude : -4.52393

Camping**

BIENVENUE AU CAMPING DE LA GRÈVE BLANCHE !

Un séjour sans MA voiture au Camping de la Grève Blanche, c'est prendre le temps de vivre en optant pour des déplacements doux et alternatifs.

C'est l'occasion de redécouvrir une autre façon de se déplacer pour mieux profiter !

Idee de séjour*
- 3 JOURS

À régler à l'hébergement :

Coût de la nuitée** : 72 €

Coût de la restauration : 22 €

Paiement direct aux prestataires*** :

Coût de la restauration : 79,90 €

Coûts de transport pour rejoindre les activités : 36 €

Coût des activités proposées : 18 €

Séjour SANS MA VOITURE estimé à :

227,90 € / personne



* Tarif estimé sur la base d'un séjour pour deux personnes
 ** Taxe de séjour incluse
 *** Montants estimés

JOUR 1

Vous arrivez depuis Brest par la ligne de car N°20, qui vous dépose en face de la réception du camping (pas d'efforts pour les bagages !).

Vous découvrez le cadre splendide du camping, situé au bord de la plage, face à la mer. Vous respirez l'air iodé avec une balade sur la plage de la Grève Blanche, un lieu idéal pour le farniente, la baignade ou le surf.



Vous recevez vos vélos en location. Puis à votre gré, vous vous baladez dans le quartier de Saint-Michel.

Il existe un atelier de poterie artisanal (Atelier Nannick) ; et si vous aimez les vieilles pierres, partez à la découverte du site d'Iliz Coz (un village médiéval enfoui sous le sable).

Visitez également la magnifique Chapelle Saint Michel.

Tout cela dans un rayon d'un kilomètre.



Vous irez dîner à la crêperie locale, à vélo ou à pied (moins d'1 km).

Après le coucher du soleil, vous rejoindrez votre cabadienne. Une tente en bois, sur pilotis, face à la mer. Vous dormirez dans un petit grenier lumineux tourné à la fois sur le paysage, le ciel et la mer ; un endroit propice aux rêves et au repos...

POUR DÉCOUVRIR LE TERRITOIRE

Office de tourisme du Pays des Abers
www.abers-tourisme.com

Office de tourisme de Brest Métropole
www.brest-metropole-tourisme.fr

Finistère Tourisme
www.finistretourisme.com

JOUR 2

Après le petit déjeuner face à la mer, vous poursuivez la découverte des alentours avec une balade le long du GR34 vers la presqu'île de Pen-Énez, ancien lieu de stockage et brûlage de goémon.

Vous y admirez les sculptures de l'artiste François Breton, ainsi que la maison de garde du fort du Korféjou (comptez 2 heures aller-retour à pied).



Après le déjeuner libre, partez à la découverte de l'île et du phare de l'île Vierge (le plus haut du monde en pierre de taille). Il se visite d'avril à octobre, en utilisant les Vedettes des Abers au départ de la pointe du Castel Ac'h que vous rejoindrez à vélo, à 5 kilomètres du camping.

Le paysage magnifique des Abers s'ouvrira à vous du haut des 82,5 mètres du Phare.



Dîner libre dans un des restaurants autour du camping.

Puis le soleil s'endormira sur le phare de l'île Vierge, en face de votre cabadienne.

JOUR 3

Après le petit déjeuner, vous reprenez le car, direction Brest. Découvrez le centre-ville à pied ou en empruntant le tramway : rue de Siam, rue Jean Jaurès, Tour Tanguy, Musée de la Marine ou Musée des Beaux Arts.

Vivez également l'expérience du 1^{er} téléphérique urbain pour explorer le quartier des Capucins.



Vous pouvez déjeuner à la Marina du château pour admirer la superbe vue sur la rade de Brest. De nombreux restaurants vous attendent juste en dessous de la gare.

Voilà, votre séjour les pieds dans l'eau, la tête en haut du Phare touché à sa fin. Vous avez pris un grand bol d'air iodé au commencement de l'Europe. Partagez vos souvenirs, nous avons hâte de vous revoir !



TOUT AU LONG DU SÉJOUR

Les solutions d'éco-mobilité proposées pour le déroulement de votre séjour :



Bénéficiez d'un accès aux services essentiels :

Distributeur d'argent	4 km
Epicerie	0 m
Restaurant	1 km
Boulangerie	0 m
Pharmacie	4 km
Médecin	4 km
Infirmière	4 km



Les Gîtes de Kerdurod

Kerdurod - 56520 Guidel
02.97.02.69.11 / 06.63.14.15.69 - contact@gite-kerdurod.com
www.gite-kerdurod.com



GPS
Latitude :
47.805599
Longitude :
-3.453617

VENIR EN BRETAGNE



EN VÉLO

Les véloroutes Voies n°5 et n°8 passent respectivement à Guidel et Lorient, à proximité des Gîtes de Kerdurod. www.velo.tourisembretagne.com
www.francevelotourisme.com



EN TRAIN

La gare SNCF de Gestel, sur la ligne TER Lorient - Quimper, est située à 800 m de notre établissement. www.sncf.com
www.ter.sncf.com/bretagne



EN BUS

La gare routière la plus proche est celle de Lorient. Les villes de Lorient et Lanester sont desservies par certaines lignes de cars nationales et européennes. www.flixbus.fr - www.ouibus.com
www.isilines.fr - www.eurolines.fr



EN BATEAU

La gare maritime de Roscoff relie la Bretagne à l'Angleterre, l'Irlande et l'Espagne. La gare maritime de Lorient dessert l'Île de Groix. www.brittany-ferries.fr - www.compagnie-oceane.fr
www.irishferries.com



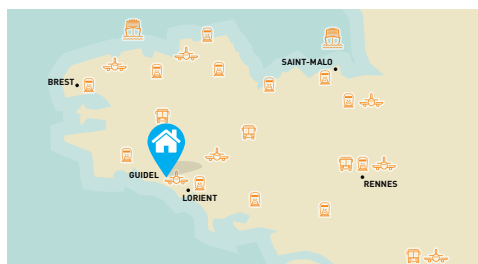
EN AVION

Paris, Londres et Porto sont en liaison directe avec les aéroports de Lorient ou Quimper. www.lorient.aeroport.fr - www.quimper.aeroport.fr



EN COVOITURAGE

L'aire de covoiturage de Guidel Penn Mané est située à 400 m de notre établissement. www.idvroom.fr - www.blablacar.fr
www.covoiturage-france.fr



Calculez l'impact de vos déplacements...

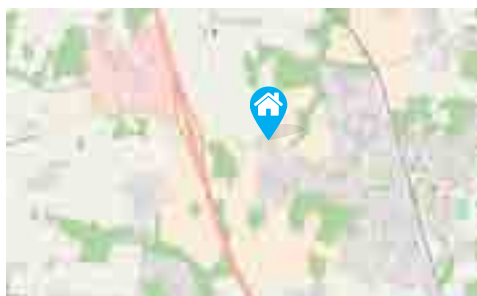
...sur l'environnement et sur vos dépenses !
www3.ademe.fr/eco-comparateur

Accessibilité avec BreizhGo

BreizhGo calcule votre itinéraire et détaille les conditions d'accessibilité de chaque mode de transport dans une rubrique dédiée.



REJOINDRE NOTRE ÉTABLISSEMENT



Contactez-nous pour toute question concernant vos déplacements lors de votre séjour.

Si vous arrivez à la gare de Lorient (routière ou ferroviaire), vous pouvez prendre le bus 51 du réseau Ctrl, en direction de Guidel, et descendre à « Kerdurod » à 150 m de l'établissement (30 min, 1,45€ le trajet).
www.ctrl.fr

Si vous arrivez en car ou en avion, des services de taxi ou VTC peuvent vous conduire jusqu'aux Gîtes de Kerdurod (18 min, 20-40 la course).
www.reserver-taxi.fr - www.lowcostdriver.fr

Si vous arrivez en covoiturage, indiquez notre adresse au chauffeur ; nous vous guiderons à distance sur les derniers kms.



L'ADEME Bretagne est un acteur engagé dans le tourisme responsable et la mobilité durable. Son programme nous accompagne dans le changement du mode de déplacement des vacanciers.

VENIR EN BRETAGNE

1 EN VÉLO

Les véloroutes Voies n°5 et n°8 passent respectivement à Guidel et Lorient, à proximité des Gîtes de Kerdurod.
www.velo.tourismebretagne.com
www.francevelotourisme.com

EN TRAIN

La gare SNCF de Gestel, sur la ligne TER Lorient - Quimper, est située à 800 m de notre établissement. www.sncf.com
www.ter.sncf.com/bretagne

EN BUS

La gare routière la plus proche est celle de Lorient. Les villes de Lorient et Lanester sont desservies par certaines lignes de cars nationales et européennes. www.ouibus.com
www.ftibus.fr - www.isilines.fr
www.eurolines.fr

EN BATEAU

La gare maritime de Roscoff relie la Bretagne à l'Angleterre, l'Irlande et l'Espagne. La gare maritime de Lorient dessert l'île de Groix. www.brittany-ferries.fr
www.compagnie-oceane.fr - www.irishferries.com

EN AVION

Paris, Londres et Porto sont en liaison directe avec les aéroports de Lorient ou Quimper. www.lorient.aeroport.fr - www.quimper.aeroport.fr

EN COVOITURAGE

L'aire de covoiturage de Guidel Penn Mané est située à 400 m de notre établissement. www.blivroom.fr - www.blablacar.fr
www.covoiturage-france.fr

Calculez l'impact de vos déplacements...

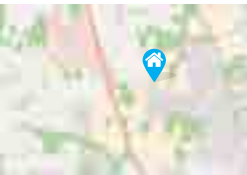
...sur l'environnement et sur vos dépenses !
www3.ademe.fr/eco-comparateur

Accessibilité avec BreizhGo

BreizhGo calcule votre itinéraire et détaille les conditions d'accessibilité de chaque mode de transport dans une rubrique dédiée.



REJOINDRE NOTRE ÉTABLISSEMENT



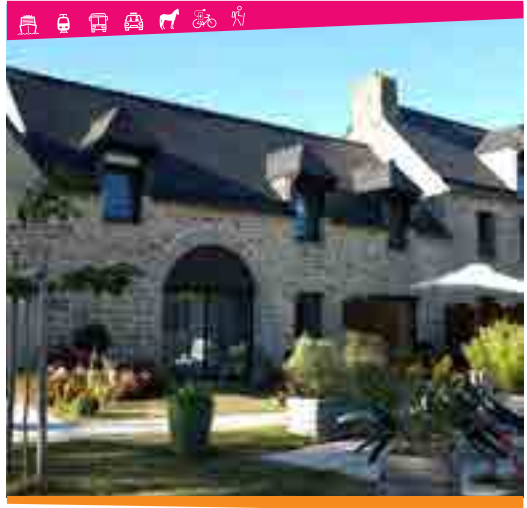
Si vous arrivez à la gare de Lorient (routière ou ferroviaire), vous pouvez prendre le bus 51 du réseau Ctrl, en direction de Guidel, et descendre à « Kerdurod » à 150 m de l'établissement (30 min, 1,45€ le trajet). www.ctrl.fr

Si vous arrivez en car ou en avion, des services de taxi ou VTC peuvent vous conduire jusqu'aux Gîtes de Kerdurod (18 min, 20-40 la course).
www.reserver-taxi.fr - www.lowcostdriver.fr

Si vous arrivez en covoiturage, indiquez notre adresse au chauffeur ; nous vous guiderons à distance sur les derniers kms.



L'ADEME Bretagne est un acteur engagé dans le tourisme responsable et la mobilité durable. Son programme nous accompagne dans le changement du mode de déplacement des vacanciers.



Les Gîtes de Kerdurod

Kerdurod - 56520 Guidel

02.97.02.69.11 / 06.63.14.15.69 - contact@gite-kerdurod.com

www.gite-kerdurod.com

Gîtes et maison d'hôtes

GPS : Latitude 47.805599 | Longitude -3.453617

BIENVENUE CHEZ ESTELLE ET ANTHONY AUX GÎTES DE KERDUROD !

Un séjour sans MA voiture chez Estelle et Anthony, c'est prendre le temps de vivre en optant pour des déplacements doux et alternatifs.

C'est l'occasion de redécouvrir une autre façon de se déplacer pour profiter pleinement de la beauté des paysages et des attraits culturels et artistiques de la Bretagne !

Idee de séjour
- 3 JOURS

À régler à l'hébergement :

Coût de la nuitée** : 75 €

Coût de la Restauration : 20 €

Don à une association de préservation de la planète (Compensation carbone du vol découverte) : 1,04 €

Paiement direct aux prestataires*** :

Coût de la Restauration : 106,90 €

Coût des transport vers les activités : 50,00 €

Coût des activités proposées : 66,06 €

Séjour SANS MA VOITURE estimé à :

319 € / personne



* Tarif estimé sur la base d'un séjour pour deux personnes
 ** Taxe de séjour incluse
 *** Montants estimés

JOUR 1

Petit café de bienvenue, quelques mots sur l'organisation du séjour... et c'est parti pour une balade en vélo en direction de Guidel-Plages. Estelle et Anthony vous suggèrent une halte aux Céramiques de Kerbigot, pour découvrir un style unique de création de fresques décoratives intérieures et extérieures. Plusieurs restaurants du cœur de station seront ravis de vous proposer un déjeuner libre face à l'océan.



Sources d'inspiration, ces paysages côtiers ont accompagné Gauguin et ses amis peintres dont vous apprécierez le lieu de vie reconstitué tel qu'il était en 1889 à la Maison Musée du Pouldu, après une traversée légendaire de la Laita vers le Finistère.

De retour en Morbihan, les odeurs du Kouign Amann et des caramels au beurre salé vous conduisent par la voie verte le long des spots de surf jusqu'à la biscuiterie du Fort Bloqué... des petits plaisirs à déguster sans modération avec une vue imprenable sur l'île de Groix et ce fort du XVIII^e siècle depuis la terrasse du Petit Baigneur.

Prenez le temps de cheminer le long des dunes et de l'océan jusqu'à rejoindre La Table d'Eux, où Laurent vous réserve les surprises culinaires de son dîner à l'aveugle introduit par une coupe de champagne de sa sélection.



Un chauffeur vous conduira après le dîner aux Gîtes de Kerdurod où un assortiment d'infusions vous attendra pour passer une nuit paisible dans votre chambre d'hôtes.



POUR DÉCOUVRIR LE TERRITOIRE

Morbihan Tourisme Responsable
www.morbihansud.com
 Morbihan Tourisme
www.morbihan.com

JOUR 2

Après un petit-déjeuner à base de produits bio et faits maison, vous rejoignez la Citadelle de Port-Louis, berceau de la ville de Lorient, en empruntant les lignes de bus N°51, 20 et le bateau bus N°11. Arrivés à Port-Louis, vous visitez la Citadelle Vauban et le Musée de la Compagnie des Indes pour flâner ensuite à pieds dans les rues de Port-Louis, jusqu'au petit port de Locmalo où le Bistrot propose un menu « du jour » complet (boisson comprise) au bord de la Petite Mer de Gâvre.



Après votre pause déjeuner, vous rejoignez à pieds l'embarcadere de la Pointe et traversez avec le bateau bus N°11 la Rade en direction du Port de Pêche de Lorient. Le bus N° 21 vous conduit alors proche de la Cité de la Voile Eric Tabarly.

Notre suggestion se porte sur une visite du sous-marin Flore et du duo base + bunker K3, tout en admirant les bateaux de courses et les fameux Penn Duick au cours d'une balade sur les pontons et d'une pause goûter sur la terrasse de sable de la brasserie La Base.



Vous rejoignez notre maison d'hôtes en empruntant les bus N° 21 et 51 jusqu'à l'arrêt Kerdurod à Gestel.



C'est l'heure de partager avec Estelle et Anthony les impressions de cette journée de visites : autour d'un dîner breton de Crêpes et Galettes où nous vous initierons à manier le rozzel sur le billig.

JOUR 3

Après le petit-déjeuner, vous êtes conduits jusqu'à la base aéro-navale de Lann Bihoué (celle du Bagad !), au sein de laquelle vous cheminerez à pieds pour prendre votre envol et admirer la Bretagne Sud vue du ciel.

Après 30 min de vol découverte avec un pilote instructeur, vous rejoignez la ville médiévale de Quimperlé où le restaurant La Couëte Douce vous réserve un bon moment avec sa formule «Etape Bretonne» en suspension au-dessus de l'Isle. Rien de tel qu'une promenade digestive à travers les venettes de la ville haute et la ville basse de Quimperlé pour vous remettre des émotions de votre séjour en Bretagne Sud, sans oublier d'admirer les typiques maisons à colombage et de visiter, face aux halles, l'exceptionnelle Abbaye romane de Sainte-Croix (1029).



Une dernière bolée de cidre en terrasse ou un petit verre de vin* sélectionné pour vous par Jérôme au Bistrot de la Tour et il sera temps de rejoindre la gare de Quimperlé pour retrouver tranquillement, avec des souvenirs plein la tête et l'envie de revenir, votre lieu de résidence.
 * L'abus d'alcool est dangereux pour la santé. À consommer avec modération.

TOUT AU LONG DU SÉJOUR

Les solutions d'éco-mobilité proposées pour le déroulement de votre séjour :



L'impact de l'activité « La Bretagne Sud vue du ciel » est compensé carbone par un don à une association de préservation de la planète.

Bénéficiez d'un accès aux services essentiels :

Bar, Restaurant675 m
Infirmière700 m
Salon de coiffure750 m
Boulangerie850 m
Bureau de tabac850 m
Pharmacie850 m
Dentiste850 m
Bureau de Poste900 m
Distributeur d'argent950 m
Epicerie, Presse, Médecin1 km



FICHES MOBILITÉS ET IDÉES-SÉJOUR DE CHAQUE HÉBERGEMENT PILOTE - 2014/2015

Auberge de jeunesse de Batz

Créac'h ar Bolloc'h • 29253 Île de Batz • 02 98 61 77 69
batz@aj-finistere.org • www.aj-iledebatz.org

GPS : Latitude : 48.747443 • Longitude : -4.015123



VENIR EN BRETAGNE



En vélo

Roscoff accueille la voie 5 : « la Littorale » qui s'étend jusqu'à St-Nazaire.
velo.tourismebretagne.com • www.carte-velo.sncf.com
www.francevelotourisme.com



En train

La gare SNCF de Morlaix est la plus proche de l'établissement.
www.sncf.com



En bateau

La gare maritime de Roscoff est accessible depuis l'Angleterre, l'Irlande, l'Espagne. La gare maritime de St-Malo est accessible depuis l'Angleterre.
www.brittany-ferries.fr • www.irishferries.com



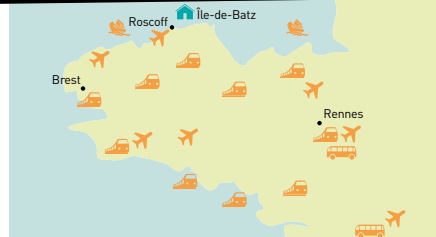
En car

Les gares routières de Rennes et Nantes sont accessibles en car depuis de nombreuses grandes villes européennes ainsi que depuis certaines villes françaises. www.eurolines.fr



En covoiturage

Le covoiturage met en rapport conducteurs et passagers pour voyager de manière conviviale et plus économique.
www.carpooling.fr • www.covoiturage.fr • www.idvroom.com



En avion

Des vols réguliers en liaisons directes depuis des grandes villes françaises et européennes permettent de rejoindre les aéroports bretons. L'aéroport le plus proche est celui de Brest.
www.brest.aeroport.fr

Calculez l'impact de vos déplacements...

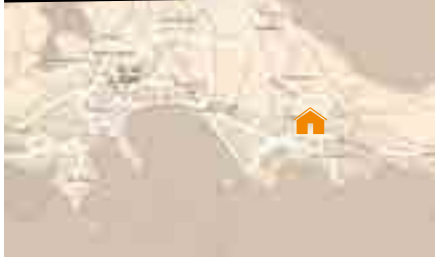
...sur l'environnement et sur vos dépenses !
<http://quizz.ademe.fr/eco-deplacements/calcullette/calcullette.html>

Accessibilité avec BreizhGo

BreizhGo calcule votre itinéraire et détaille les conditions d'accessibilité de chaque mode de transport dans une rubrique dédiée.
www.breizhgo.com



REJOINDRE NOTRE ÉTABLISSEMENT



Contactez-nous pour toute question concernant vos déplacements lors de votre séjour.



Itinéraires conseillés

Depuis la gare SNCF de Morlaix, emprunter le TER jusqu'à Roscoff (28 min ; 6,20€). www.ter.sncf.com
Possibilité d'emprunter la ligne de car 29 Morlaix - Roscoff ou la ligne 28 Morlaix - Carantec [Durée : 50 min ; 2 €]. Descendre à l'arrêt « Quai d'Auxerre » à Roscoff. www.viaoo29.fr
Trois compagnies desservent l'île (15 min, 8,50 €).
www.cftm-vedette-ile-de-batz.fr
vedettesbatzroscoff.com - www.vedettes.armor.ile.de.batz.fr
Vous pouvez nous contacter en amont pour réserver un taxi afin de rejoindre l'auberge.



L'Auberge est située à 500 m du débarcadère (8 min à pied). Une signalétique vous guidera jusqu'à l'auberge.



LADEME Bretagne est un acteur engagé dans le tourisme responsable et la mobilité durable. Son programme "En Bretagne sans MA voiture" accompagne le changement du mode de déplacement des vacanciers. Cette idée de séjour est réalisée en partenariat avec le Comité Régional du Tourisme.

VENIR EN BRETAGNE



En vélo

Roscoff accueille la voie 5 : « la Littorale » qui s'étend jusqu'à St Nazaire.
velo.tourismebretagne.com - www.carte-velo.snct.com
www.francevelotourisme.com



En train

La gare SNCF de Morlaix est la plus proche de l'établissement.
www.snct.com



En bateau

La gare maritime de Roscoff est accessible depuis l'Angleterre, l'Irlande, l'Espagne. La gare maritime de St-Malo est accessible depuis l'Angleterre.
www.brittany-ferries.fr - www.irishferries.com



Epicar

Les gares routières de Rennes et Nantes sont accessibles en car depuis de nombreuses grandes villes européennes ainsi que depuis certaines villes françaises.
www.eurolines.fr



En covoiturage

Le covoiturage met en rapport conducteurs et passagers pour voyager de manière conviviale et plus économique.
www.carpooling.fr - www.covoiturage.fr
www.idroom.com



En avion

Des vols réguliers en liaisons directes depuis des grandes villes françaises et européennes permettent de rejoindre les aéroports bretons. L'aéroport le plus proche est celui de Brest.
www.brest.aeroport.fr

Calculez l'impact de vos déplacements...


...sur l'environnement et sur vos dépenses !
<http://quizz.ademe.fr/eco-deplacements/calculateur/calculateur.html>

Accessibilité avec BreizhGo

BreizhGo calcule votre itinéraire et détaille les conditions d'accessibilité de chaque mode de transport dans une rubrique dédiée. www.breizhgo.com



REJOINDRE NOTRE ÉTABLISSEMENT



Itinéraires conseillés

Depuis la gare SNCF de Morlaix, emprunter le TER jusqu'à Roscoff (28 min, 6,20€), www.ter.snct.com
 Possibilité d'emprunter la ligne de car 29 Morlaix - Roscoff ou la ligne 28 Morlaix - Carantec (Durée: 50 min, 2€). Descendre à l'arrêt « Quai d'Auzerre » à Roscoff.
www.viaoo29.fr
 Trois compagnies desservent l'île (15 min, 8,50€).
www.cfm-vedette-ile-de-batz.fr
www.vedettesarmorile.debatz.fr
 Vous pouvez nous contacter en amont pour réserver un taxi afin de rejoindre l'auberge.

L'Auberge est située à 500 m du débarcadère (8 min à pied). Une signalétique vous guidera jusqu'à l'auberge.

Contactez-nous pour toute question concernant vos déplacements lors de votre séjour.

L'ADEME Bretagne est un acteur engagé dans le tourisme responsable et la mobilité durable. Son programme "En Bretagne sans MA voiture" accompagne le changement du mode de déplacement des vacanciers. Cette idée de séjour est réalisée en partenariat avec le Comité Régional du Tourisme.



10 hébergements engagés dans une démarche environnementale ambitieuse proposent des idées de séjours originaux. Ils ont décidé d'être acteurs du changement du mode de déplacement de leurs clients.



Auberge de jeunesse de Batz

Créac'h ar Bolloch • 29253 Île de Batz • 02 98 61 77 69
batzaj-finistere.org - www.iledebatz.org
 GPS: Lat:48° 46' 32.24" N • Long:4° 46' 10.12" W

Prendre le temps... ...de séjourner autrement

BLADU Robin

Un séjour sans MA voiture à l'Auberge de jeunesse de l'île de Batz, c'est prendre le temps de vivre en optant pour des déplacements doux et alternatifs. C'est l'occasion de redécouvrir une autre façon de se déplacer pour mieux profiter!

Idee de séjour / 3 jours

À régler à l'hébergement: 69 €

- (Taxes de séjour incluses)
- 2 nuits en chambre collective.
 - 2 petits-déjeuners.
 - 2 dîners
 - 1 panier pique-nique (sur demande)

Paiements directs aux prestataires: 82 €* (Prix nets estimés)

- Les activités 35 €*
 - Les repas (hors hébergement) 30 €*
 - > 2 déjeuners
- Le transport 17 €*
 - > 2 déjeuners

Séjour SANS MA VOITURE estimé à 151 €/personne

Ce séjour évite les dépenses d'une voiture personnelle (carburant pendant le séjour, tickets de péages, e/ou de stationnement, entretien, assurance, perte de valeur de l'usage du véhicule).

Les voitures ne sont pas acceptées sur l'île de Batz.

Tarif estimé sur la base de 2 personnes.

Jour 1

Vous effectuez la traversée depuis l'embarcadère de Roscoff jusqu'à l'île de Batz. Vous poursuivez ensuite sur 500 m jusqu'à l'Auberge pour un accueil chaleureux. L'organisation du séjour vous est présentée. Vous déjeuniez librement sur suggestion de l'Auberge. Vous partez pour un tour de l'île de Batz à vélo.

Cette balade est l'occasion de goûter à l'authenticité et la diversité des paysages, au calme des plages de sable fin, de découvrir le site du Trou du Serpent et son paysage sauvage, le phare et son vaste panorama sur le chenal et les côtes du continent, les ruines de la Chapelle sainte Anne, la Maison du Corsaire...



Un dîner vous sera proposé de retour à l'Auberge. En soirée, partez à la rencontre des habitants dans l'un des différents bars à quelques pas de l'Auberge. Les bars sont les lieux d'animation privilégiés de la vie insulaire locale. Vous passez la nuit dans une chambre collective.

Jour 2

Vous prenez le petit-déjeuner à l'auberge.

Vous rejoignez le centre nautique à 1km à pied de l'auberge pour une initiation au kayak de mer afin de profiter du littoral de l'île et admirer ses côtes secrètes.



Un pique-nique vous est proposé par l'Auberge.

Le Jardin Georges Delaselle vous attend! Voisin du centre nautique, ce jardin exotique présente une collection botanique exceptionnelle provenant des cinq continents.



Vous dînez à l'Auberge, puis vous profitez d'une soirée conviviale au gré des échanges chaleureux qui animent la vie de l'Auberge. Vous passez la nuit dans une chambre collective.

Jour 3

Vous prenez le petit-déjeuner à l'auberge.

Au départ de l'Auberge, rejoignez les plages de l'île qui vous attendent pour une pêche à pied. Vous serez équipés grâce au matériel mis à disposition par l'Auberge de jeunesse et sensibilisés aux règles à respecter pour que ce plaisir reste accessible à tous et pour longtemps!



La cuisine de l'Auberge est mise à votre disposition pour un déjeuner libre. Une épicerie de proximité vous permet d'effectuer vos achats.

Après la traversée vers Roscoff, partez à l'assaut de la ville corsaire et profitez des plaisirs d'une station balnéaire associée au charme d'une petite cité de caractère!



Tout au long du séjour

Bénéficiaires d'un accès aux services essentiels:



Les solutions d'éco-mobilité proposées pour le déroulement de votre séjour:



POUR DÉCOUVRIR LE TERRITOIRE

Île de Batz
www.iledebatz.com

Office de Tourisme de Roscoff
www.roscoff-tourisme.com

Finistère Tourisme
www.finistertourisme.com



Gîte et chambres d'hôtes Les Bruyères d'Erquy

111 Rue des Hôpitaux • 22430 Erquy • 06 81 85 55 46
contact@lesbruyeres-erquy.com • www.lesbruyeres-erquy.com

GPS : latitude : 48.632357 • Longitude : -2.448279



VENIR EN BRETAGNE



En vélo

Il est possible de rejoindre les Bruyères d'Erquy par la voie littorale Roscoff – Le Mont-Saint-Michel. Celle-ci fait partie intégrante de l'Eurovélo 4 via le tronçon St-Malo – St-Brieuc. L'Eurovélo passe à proximité immédiate de l'établissement (La Ville Tréhen).

velo.tourismebretagne.com • www.carte-velo.sncf.com
www.francevelotourisme.com



En train

La gare SNCF la plus proche de l'établissement est celle de Lamballe. www.sncf.com



En bateau

La gare maritime de Roscoff est accessible depuis l'Angleterre, l'Irlande, l'Espagne. La gare maritime de St-Malo est accessible depuis l'Angleterre.

www.brittany-ferries.fr • www.irishferries.com



En car

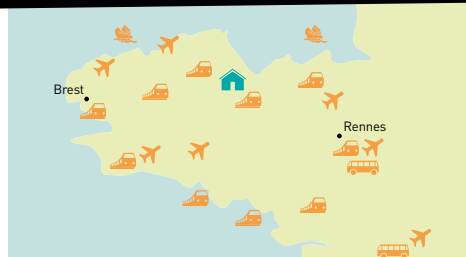
Les gares routières de Rennes et Nantes sont accessibles en car depuis de nombreuses grandes villes européennes ainsi que depuis certaines villes françaises. www.eurolines.fr



En covoiturage

Le covoiturage met en rapport conducteurs et passagers pour voyager de manière conviviale et plus économique.

www.carpooling.fr • www.covoiturage.fr • www.idvroom.com



En avion

Des vols réguliers en liaisons directes depuis des grandes villes françaises et européennes permettent de rejoindre les aéroports bretons. L'aéroport le plus proche est celui de Rennes. www.rennes.aeroport.fr

Calculez l'impact de vos déplacements...

...sur l'environnement et sur vos dépenses !
<http://quizz.ademe.fr/eco-deplacements/calculette/calculette.html>

Accessibilité avec BreizhGo

BreizhGo calcule votre itinéraire et détaille les conditions d'accessibilité de chaque mode de transport dans une rubrique dédiée.

www.breizhgo.com



REJOINDRE NOTRE ÉTABLISSEMENT



Itinéraires conseillés

Depuis la gare SNCF de Lamballe, à l'arrêt « Gare SNCF », emprunter la ligne de car 2 du réseau Tibus : St-Brieuc / Fréhel / Plévenon. Descendre à l'arrêt « La Croix du Val ». (43 min, 2€). www.tibus.fr

Vous pouvez nous contacter en amont pour réserver un taxi afin de rejoindre le gîte.



L'établissement est situé à 1 km du centre ville d'Erquy. Prendre direction « Les Hôpitaux ». L'arrêt « La Croix du Val » est situé à 350 m soit 4 min à pied.



Contactez-nous pour toute question concernant vos déplacements lors de votre séjour.



L'ADEME Bretagne est un acteur engagé dans le tourisme responsable et la mobilité durable. Son programme "En Bretagne sans MA voiture" accompagne le changement du mode de déplacement des vacanciers. Cette idée de séjour est réalisée en partenariat avec le Comité Régional du Tourisme.

VENIR EN BRETAGNE



En vélo

Il est possible de rejoindre les Bruyères d'Erquy par la voie littorale Roscoff - Le Mont - Saint-Michel. Celle-ci fait partie intégrante de l'Eurovélo 4 via le tronçon St Malo - St Briec. L'Eurovélo passe à proximité immédiate de l'établissement (La Ville Tréhen).
www.tourismebretagne.com - www.carte-velo.sncf.com
www.francevelotourisme.com



En train

La gare SNCF la plus proche de l'établissement est celle de Lamballe. www.sncf.com



En bateau

La gare maritime de Roscoff est accessible depuis l'Angleterre, l'Irlande, l'Espagne. La gare maritime de St-Malo est accessible depuis l'Angleterre.
www.brittany-ferries.fr - www.irishferries.com



En car

Les gares routières de Rennes et Nantes sont accessibles en car depuis de nombreuses grandes villes européennes ainsi que depuis certaines villes françaises.
www.eurolines.fr



En covoiturage

Le covoiturage met en rapport conducteurs et passagers pour voyager de manière conviviale et plus économique.
www.carpooling.fr - www.covoiturage.fr
www.idroom.com



En avion

Des vols réguliers en liaisons directes depuis des grandes villes françaises et européennes permettent de rejoindre les aéroports bretons. L'aéroport le plus proche est celui de Rennes.
www.rennes.aeroport.fr

Calculez l'impact de vos déplacements...

... sur l'environnement et sur vos dépenses !
<http://quiz.adems.fr/eco-deplacements/calculateur/calculateur.html>

Accessibilité avec BreizhGo

BreizhGo calcule votre itinéraire et détaille les conditions d'accessibilité de chaque mode de transport dans une rubrique dédiée. www.breizhgo.com



REJOINDRE NOTRE ÉTABLISSEMENT



Itinéraires conseillés

Depuis la gare SNCF de Lamballe, à l'arrêt « Gare SNCF », emprunter la ligne de car 2 du réseau Tibus: St Briec / Fréhel / Plévenon. Descendre à l'arrêt « La Croix du Val », (43 min, 2€). www.tibus.fr

Vous pouvez nous contacter en amont pour réserver un taxi afin de rejoindre le gîte.

L'établissement est situé à 1 km du centre ville d'Erquy. Prendre direction « Les Hôpitaux ». L'arrêt « La Croix du Val » est situé à 350 m soit 4 min à pied.

Contactez-nous pour toute question concernant vos déplacements lors de votre séjour.

L'ADEME Bretagne est un acteur engagé dans le tourisme responsable et le tourisme durable. Son programme "En Bretagne sans MA voiture" accompagne le changement du mode de déplacement des vacanciers. Cette idée de séjour est réalisée en partenariat avec le Comité Régional du Tourisme.



10 hébergements engagés dans une démarche environnementale ambitieuse proposent des idées de séjours originaux. Ils ont décidé d'être acteurs du changement du mode de déplacement de leurs clients.

L'aventure d'un littoral sauvage et préservé

Gîte et chambres d'hôtes
Les Bruyères d'Erquy
 111 rue des Hôpitaux • 22430 Erquy • 06 81 85 55 46
contact@lesbruyeres-erquy.com - www.lesbruyeres-erquy.com
 GPS: 48.545444, 16.832222 • Longitude: -2.442778

Prendre le temps... ...de séjourner autrement

MARHANE ILLIARD

Un séjour sans MA voiture au gîte les Bruyères d'Erquy, c'est prendre le temps de vivre en optant pour des déplacements doux et alternatifs. C'est l'occasion de redécouvrir une autre façon de se déplacer pour mieux profiter!

Idee de séjour / 3 jours

À régler à l'hébergement: 121 €

(Taux de séjour inclus)

- 2 nuits en chambre double
- 2 petits-déjeuners
- 2 diners
- 1 panier pique-nique (sur demande)

Paiements directs aux prestataires: 134 €*

(Prestations estimées)

- Les activités: 64 €*
- Les repas (hors hébergement): 30 €*
- 2 déjeuners: 40 €*
- Le transport

Séjour SANS MA VOITURE estimé à 255 €/personne

De séjour évite les dépenses d'une voiture personnelle carburant pendant le séjour, tickets de péages, et/ou de stationnement, entretien, assurance, perte de valeur de l'usage du véhicule.

Le coût de transport d'une voiture personnelle pour rejoindre les activités est estimé à 24€

Tarif estimé sur la base de 2 personnes.

Jour 1

À votre arrivée aux Bruyères d'Erquy, Florence vous offre un pot d'accueil et vous présente l'organisation du séjour.

Sur suggestions de Florence, vous déjeunez librement au bord de la mer au centre d'Erquy avec ses plages découvertes selon les marées.

Vous rejoignez ensuite avec votre vélo à assistance électrique, le Cap d'Erquy situé à 3 km.

Site naturel classé composé de falaises et rochers de grès rose, lande sauvage, bois de pins, dunes, mer d'émeraude sur les plages sauvages, le Cap d'Erquy vous attend pour une balade sauvage, grandiose et époustouflante.

Une séance bien-être vous attend de retour à l'établissement: profitez du duo jacuzzi et hammam des Bruyères d'Erquy.



Le dîner est pris sur place: breton, marin et savoureux. Profitez de votre soirée grâce à notre espace salon chaleureux et confortable.

Des livres de la bibliothèque et des jeux intérieurs et extérieurs sont disponibles.

Vous passez la nuit dans une chambre double.

Jour 2

Après le petit-déjeuner, partez en vélo pour une excursion d'une journée, en empruntant la véloroute «Vélo-dysée», à deux pas de l'établissement. Après 5 km, votre première étape sera l'occasion de découvrir Sables d'Or les Pins, la station balnéaire atypique découverte avant la première guerre mondiale!

Poursuivez sur 10 km, en direction du Cap Fréhel. Ce site d'exception incontournable, véritable réserve ornithologique entre ajoncs et bruyères domine la mer de plus de 70 mètres avec ses falaises de schiste et de grès rose en offrant une vue imprenable.

Un pique-nique peut être préparé sur demande pour vous permettre de vous restaurer là où vous le souhaitez pour profiter du littoral.



Poursuivez votre périple jusqu'à Fort-la-Latte, situé à 5 km. Découvrez ce vieux château féodal, et sa vigie de grès rose. Ce lieu magique et mythique est le témoin d'un riche passé: tours, murailles et pont-levis vous transportent dans un autre temps.

À votre retour, Florence vous propose un atelier « Cuisine et coquille St Jacques ».



Vous dînez en goûtant aux saveurs marines. Le centre-ville, ses bars, le port s'offrent à vous pour profiter de la soirée.

Vous passez la nuit dans une chambre double.

Jour 3

Après le petit-déjeuner, vous vous rendez au centre nautique d'Erquy pour profiter d'une sortie découverte: voile, kayak ou encore char à voile...

Rejoignez le port situé à proximité pour un déjeuner libre chez un restaurateur.



Vous profitez de la plage d'Erquy, bordée par la digue où les promeneurs aiment flâner.

Tout au long du séjour

Bénéficiez d'un accès aux services essentiels:



Les solutions d'éco-mobilité proposées pour le déroulement de votre séjour:



POUR DÉCOUVRIR LE TERRITOIRE

Office de tourisme d'Erquy
www.erquy-tourisme.com

Office de tourisme du Pays de Fréhel
www.paysdefrehel.com

Tourisme Côtes d'Armor
www.cotesdarmor.com



Auberge de jeunesse de Brest

5 Rue de Kerbriant • 29200 Brest • 02 98 41 90 41
brest@aj-finistere.org • www.aj-brest.org

GPS : 48.394257 • -4.435359



VENIR EN BRETAGNE



En vélo

Brest accueille la voie 5 : « la Littorale » qui s'étend de Roscoff à St-Nazaire.

velo.tourismebretagne.com • www.carte-velo.sncf.com
www.francevelotourisme.com



En train

La gare SNCF de Brest est la plus proche de l'établissement.
www.sncf.com



En bateau

La gare maritime de Roscoff est accessible depuis l'Angleterre, l'Irlande, l'Espagne. La gare maritime de St-Malo est accessible depuis l'Angleterre.

www.brittany-ferries.fr • www.irishferries.com



En car

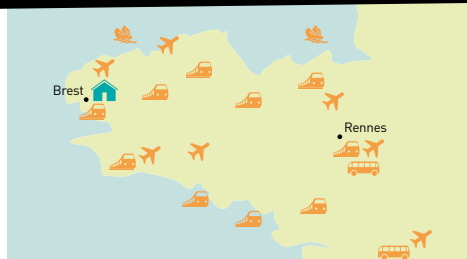
Les gares routières de Rennes et Nantes sont accessibles en car depuis de nombreuses grandes villes européennes ainsi que depuis certaines villes françaises. www.eurolines.fr



En covoiturage

Le covoiturage met en rapport conducteurs et passagers pour voyager de manière conviviale et plus économique.

www.carpooling.fr • www.covoiturage.fr • www.idvroom.com



En avion

Des vols réguliers en liaisons directes depuis des grandes villes françaises et européennes permettent de rejoindre les aéroports bretons. L'aéroport le plus proche est celui de Brest.
www.brest.aeroport.fr

Calculez l'impact de vos déplacements...

...sur l'environnement et sur vos dépenses !
<http://quizz.ademe.fr/eco-deplacements/calculette/calculette.html>

Accessibilité avec BreizhGo

BreizhGo calcule votre itinéraire et détaille les conditions d'accessibilité de chaque mode de transport dans une rubrique dédiée.
www.breizhgo.com



REJOINDRE NOTRE ÉTABLISSEMENT



Itinéraires conseillés

Depuis la gare SNCF de Brest, emprunter la ligne de bus n°3, direction Océanopolis. Descendre à l'arrêt « Port de plaisance » (22 min ; 1,45€).

www.bibus.fr (Horaires, plans de ligne, cartographie interactive)

Vous pouvez nous contacter en amont pour réserver un taxi afin de rejoindre l'auberge.

En provenance de l'aéroport, nous contacter pour connaître les modalités de desserte de la navette.



L'Auberge est située à 4km de la gare de Brest (45 min à pied en longeant le port de commerce). L'arrêt de bus « Port de Plaisance » est situé à 200 m de l'Auberge, soit 5 min à pied.



Contactez-nous pour toute question concernant vos déplacements lors de votre séjour.



L'ADEME Bretagne est un acteur engagé dans le tourisme responsable et la mobilité durable. Son programme "En Bretagne sans MA voiture" accompagne le changement du mode de déplacement des vacanciers. Cette idée de séjour est réalisée en partenariat avec le Comité Régional du Tourisme.

VENIR EN BRETAGNE

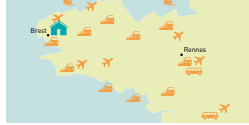
En vélo
Brest accueille la voie 5 : « la Littorale » qui s'étend de Roscoff à St Nazaire.
velo.tourismebretagne.com - www.carte-velo.snctf.com
www.francevelotourisme.com

En train
La gare SNCF de Brest est la plus proche de l'établissement.
www.snctf.com

En bateau
La gare maritime de Roscoff est accessible depuis l'Angleterre, l'Irlande, l'Espagne. La gare maritime de St-Malo est accessible depuis l'Angleterre.
www.brittany-ferries.fr - www.irishferries.com

En car
Les gares routières de Rennes et Nantes sont accessibles en car depuis de nombreuses grandes villes européennes ainsi que depuis certaines villes françaises.
www.eurolines.fr

En covoiturage
Le covoiturage met en rapport conducteurs et passagers pour voyager de manière conviviale et plus économique.
www.carpooling.fr - www.covoiturage.fr
www.idroom.com




En avion
Des vols réguliers en liaisons directes depuis des grandes villes françaises et européennes permettent de rejoindre les aéroports bretons. L'aéroport le plus proche est celui de Brest.
www.brest.aeroport.fr

Calculez l'impact de vos déplacements...
...sur l'environnement et sur vos dépenses !
<http://quizz.ademe.fr/eco-deplacements/calculateur/calculateur.html>

Accessibilité avec BreizhGo
BreizhGo calcule votre itinéraire et détaille les conditions d'accessibilité de chaque mode de transport dans une rubrique dédiée. www.breizhgo.com



REJOINDRE NOTRE ÉTABLISSEMENT



Itinéraires conseillés
Depuis la gare SNCF de Brest, emprunter la ligne de bus n°3, direction Océanopolis. Descendre à l'arrêt « Port de plaisance » (22 min, 1,45€).
www.bibus.fr (Horaires, plans de ligne, cartographie interactive)
Vous pouvez nous contacter en amont pour réserver un taxi afin de rejoindre l'Auberge.
En provenance de l'aéroport, nous contacter pour connaître les modalités de desserte de la navette.
L'Auberge est située à 4km de la gare de Brest (45 min à pied en longeant le port de commerce). L'arrêt de bus « Port de Plaisance » est situé à 200 m de l'Auberge, soit 5 min à pied.

Contactez-nous pour toute question concernant vos déplacements lors de votre séjour.

L'ADEME Bretagne est un acteur engagé dans le tourisme responsable et la mobilité durable. Son programme "En Bretagne sans MA voiture" accompagne le changement du mode de déplacement des vacanciers. Cette idée de séjour est réalisée en partenariat avec le Comité Régional du Tourisme.



10 hébergements engagés dans une démarche environnementale ambitieuse proposent des idées de séjours originaux. Ils ont décidé d'être acteurs du changement du mode de déplacement de leurs clients.



Auberge de jeunesse de Brest

5 rue de Kerbriant • 29200 Brest • 02 98 41 90 41
brest@finistere.org • www.aj-brest.org
095 48 394201 • 4.4/5 (2019)

Prendre le temps... ...de séjourner autrement

LAGAËR FERRÉ

Un séjour sans MA voiture à l'Auberge de jeunesse de Brest, c'est prendre le temps de vivre en optant pour des déplacements doux et alternatifs. C'est l'occasion de redécouvrir une autre façon de se déplacer pour mieux profiter!

Idee de séjour / 3 jours

À régler à l'hébergement: 75€
(Taux de séjour inclus)
• 2 nuits en chambre collective
• 2 petits-déjeuners
• 2 diners
• 1 panier pique-nique (sur demande)

Paiements directs aux prestataires: 104€*
(Prestations estimées)
• Les activités 24€*
• Les repas (hors hébergement) 30€*
• 2 déjeuners
• Le transport 50€*

Séjour SANS MA VOITURE estimé à 179 €/personne

De séjour évite les dépenses d'une voiture personnelle (carburant pendant le séjour, tickets de péages, es/ou de stationnement, entretien, assurance, perte de valeur de l'usage du véhicule).

Le coût de transport d'une voiture personnelle pour rejoindre les activités est estimé à 6€

Tarif estimé sur la base de 2 personnes.

Jour 1

À votre arrivée à l'Auberge, notre équipe vous accueille afin de vous présenter l'organisation du séjour.

En empruntant un bus «Bibus», ligne n°8 ou n°11, vous rejoignez le Jardin du Conservatoire botanique national de Brest, un lieu exceptionnel en France, où les plantes menacées de disparition côtoient les espèces ornementales, dans un écrin de nature de 30 hectares.



Le déjeuner s'effectue de manière libre en ville sur suggestion de l'Auberge.



Depuis l'Auberge, une promenade le long de la Rade de Brest vous conduit jusqu'à Océanopolis. L'incontournable parc de découverte des océans doté de 68 aquariums et bassins contenant 4 millions de litres de mer vous invite à plonger au cœur du milieu marin et de ses écosystèmes.

Un dîner vous sera proposé de retour à l'Auberge. Selon votre souhait, optez pour une soirée conviviale ou une sortie en ville selon l'agenda culturel proposée par l'Auberge de jeunesse. Vous passez la nuit dans une chambre collective.

Jour 2

Après avoir pris votre petit-déjeuner à l'Auberge, vous rejoignez la gare maritime de Brest avec la ligne de bus n°3.



Vous embarquez ensuite à bord d'un bateau pour une traversée jusqu'à l'île d'Ouessant. L'Auberge peut vous confectionner un panier pique-nique sur demande pour cette excursion à la journée.



À votre arrivée au débarcadère, vous enfourchez un vélo proposé en location, afin de découvrir l'île à votre rythme.



Un dîner vous sera proposé de retour à l'Auberge. Votre soirée est ponctuée d'une balade nocturne au Port de plaisance situé à proximité immédiate de l'Auberge. Vous passez la nuit dans une chambre collective.

Tout au long du séjour

Bénéficiez d'un accès aux services essentiels:



Jour 3

Après avoir pris votre petit-déjeuner à l'Auberge, vous vous rendez dans le centre ville de Brest. La ville vous attend pour découvrir le Parcours des Fresques, son château, son Jardin des explorateurs... L'Office de tourisme de Brest peut vous mettre en contact avec un Greeter, bénévole qui se balade avec vous, dévoile ses coins secrets et fourmille d' anecdotes sur la ville.

Vous déjeunez librement en ville grâce aux suggestions de l'Auberge.



À bord du tramway de Brest, rejoignez le Château de Brest pour une visite du Musée National de la Marine. Celui-ci abrite un patrimoine unique témoignant de la grande aventure navale de l'Arsenal de Brest et de la Marine française.

Vous retournez en fin d'après-midi à l'Auberge.



Les solutions d'éco-mobilité proposées pour le déroulement de votre séjour:



POUR DÉCOUVRIR LE TERRITOIRE

Office de tourisme de Brest Métropole Océane
www.brest-metropole-tourisme.fr

Finistère Tourisme
www.finistere-tourisme.com



Camping** Fontaine du Hallate

8 Chemin de Poul Fetan • 56400 Le Hallate • 06 16 30 08 33
clegloanic@orange.fr www.camping-en-morbihan.fr

GPS : latitude : 47,6432 • Longitude : -2,8989



VENIR EN BRETAGNE



En vélo

L'Eurovélo 1 relie Roscoff à Nantes et traverse le Morbihan, notamment par la commune de Malestroit.

velo.tourismebretagne.com • www.carte-velo.sncf.com
www.francevelotourisme.com



En train

Les gares SNCF les plus proches de l'établissement sont celles d'Auray et Vannes. www.sncf.com



En bateau

La gare maritime de Roscoff est accessible depuis l'Angleterre, l'Irlande, l'Espagne. La gare maritime de St-Malo est accessible depuis l'Angleterre.

www.brittany-ferries.fr • www.irishferries.com



En car

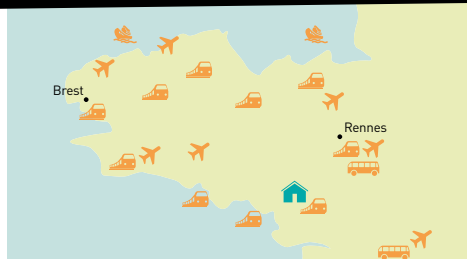
Les gares routières de Rennes et Nantes sont accessibles en car depuis de nombreuses grandes villes européennes ainsi que depuis certaines villes françaises. www.eurolines.fr



En covoiturage

Le covoiturage met en rapport conducteurs et passagers pour voyager de manière conviviale et plus économique.

www.carpooling.fr • www.covoiturage.fr • www.idvroom.com



En avion

Des vols réguliers en liaisons directes depuis des grandes villes françaises et européennes permettent de rejoindre les aéroports bretons. L'aéroport le plus proche est celui de Lorient. www.lorient.aeroport.fr

Calculez l'impact de vos déplacements...

...sur l'environnement et sur vos dépenses !
<http://quizz.ademe.fr/eco-deplacements/calcullette/calcullette.html>

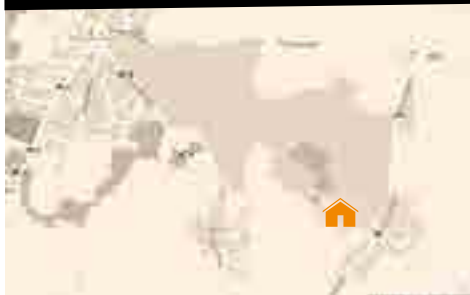
Accessibilité avec BreizhGo

BreizhGo calcule votre itinéraire et détaille les conditions d'accessibilité de chaque mode de transport dans une rubrique dédiée.

www.breizhgo.com



REJOINDRE NOTRE ÉTABLISSEMENT



Contactez-nous pour toute question concernant vos déplacements lors de votre séjour.



Itinéraires conseillés

• Depuis la gare routière d'Auray, emprunter la ligne 6 (TIM) : Auray - Port Blanc. Descendre à l'arrêt « Plougoumelen Centre ». (15 min, 2€). www.morbihan.fr

• Depuis la gare routière de Vannes, emprunter la ligne 21 : Vannes - Plougoumelen. Descendre à l'arrêt « Plougoumelen Centre ». (34 min ; 1,50€). www.kiceo.fr

Le service à la demande « Créabus » peut vous déposer tout près du camping. Réservation au : 02 97 01 22 88.

Vous pouvez nous contacter en amont pour réserver un taxi afin de rejoindre le camping.



Dans le centre bourg de Plougoumelen, devant la mairie, prendre la rue à gauche indiquant le camping. Poursuivre sur 1 km puis tourner à droite au lieu-dit « Kerrouic ». Indiqué par un panneau, le Hallate se situe à 700 m.



L'ADEME Bretagne est un acteur engagé dans le tourisme responsable et la mobilité durable. Son programme "En Bretagne sans MA voiture" accompagne le changement du mode de déplacement des vacanciers. Cette idée de séjour est réalisée en partenariat avec le Comité Régional du Tourisme.

VENIR EN BRETAGNE



En vélo

L'Eurovélo 1 relie Roscoff à Nantes et traverse le Morbihan, notamment par la commune de Malestroit.
www.carte-velo.sncf.com
www.francevelotourisme.com



En train

Les gares SNCF les plus proches de l'établissement sont celles d'Auray et Vannes. www.sncf.com



En bateau

La gare maritime de Roscoff est accessible depuis l'Angleterre, l'Irlande, l'Espagne. La gare maritime de St Malo est accessible depuis l'Angleterre.
www.brittany-ferries.fr - www.irishferries.com



En car

Les gares routières de Rennes et Nantes sont accessibles en car depuis de nombreuses grandes villes européennes ainsi que depuis certaines villes françaises.
www.eurotines.fr



En covoiturage

Le covoiturage met en rapport conducteurs et passagers pour voyager de manière conviviale et plus économique.
www.carpooling.fr • www.covoiturage.fr
www.idroom.com



En avion

Des vols réguliers en liaisons directes depuis des grandes villes françaises et européennes permettent de rejoindre les aéroports bretons. L'aéroport le plus proche est celui de Lorient.
www.lorient.aeropor.fr

Calculez l'impact de vos déplacements...

...sur l'environnement et sur vos dépenses !
<http://quizz.ademe.fr/eco-deplacements/calculateur/calculateur.html>

Accessibilité avec BreizhGo

BreizhGo calcule votre itinéraire et détaille les conditions d'accessibilité de chaque mode de transport dans une rubrique dédiée. www.breizhgo.com



REJOINDRE NOTRE ÉTABLISSEMENT



Itinéraires conseillés

- Depuis la gare routière d'Auray, emprunter la ligne 6 (T.M.) Auray - Port Blanc. Descendre à l'arrêt « Plougoumelen Centre ». (15 min, 2€). www.morbihan.fr
- Depuis la gare routière de Vannes, emprunter la ligne 21 - Vannes - Plougoumelen. Descendre à l'arrêt « Plougoumelen Centre ». (34 min, 1,50 €). www.kiceo.fr

Le service à la demande « Créabus » peut vous déposer tout près du camping. Réservation au: 02 97 01 22 88.

Vous pouvez nous contacter en amont pour réserver un taxi afin de rejoindre le camping.

Dans le centre bourg de Plougoumelen, devant la mairie, prendre la rue à gauche indiquant le camping. Poursuivre sur 1 km puis tourner à droite au lieu-dit « Kernrouz ». Indiqué par un panneau, le Hallate se situe à 700 m.

Contactez-nous pour toute question concernant vos déplacements lors de votre séjour.

L'ADEME Bretagne est un acteur engagé dans le tourisme responsable et la mobilité durable. Son programme "En Bretagne sans MA voiture" accompagne le changement du mode de déplacement des vacanciers. Cette idée de séjour est réalisée en partenariat avec le Comité Régional du Tourisme.



10 hébergements engagés dans une démarche environnementale ambitieuse proposent des idées de séjours originaux. Ils ont décidé d'être acteurs du changement du mode de déplacement de leurs clients.



Camping**

Fontaine du Hallate

8 Chemin de Poul Fetan • 54400 Le Hallate • 04 14 30 98 93
cdeglaanic@orange.fr www.camping-en-morbihan.fr
 GPS: latitude: 47,622 • Longitude: 2,899

Prendre le temps... de séjourner autrement

Fluppy Michael - Fotolia

Un séjour sans MA voiture au camping de la Fontaine du Hallate, c'est prendre le temps de vivre en optant pour des déplacements doux et alternatifs. C'est l'occasion de redécouvrir une autre façon de se déplacer pour mieux profiter!

Idee de séjour / 3 jours

À régler à l'hébergement : 93 €

- 2 nuits en yourte
- 2 petits-déjeuners
- 1 déjeuner « panier de terroir »

Paiements directs aux prestataires : 178 €* (Montants estimés)

- Les activités : 34 €*
 - Les repas (hors hébergement) : 64 €*
 - > 1 dîner menu fruits de mer
 - > 1 dîner bio (sur place : traiteur)
 - > 2 déjeuners
- Le transport : 80 €*
 - Le vélo
 - Forfait

Séjour SANS MA VOITURE estimé à 271 €/personne

Ce séjour évite les dépenses d'une voiture personnelle carburant pendant le séjour, tickets de péages, e/ou de stationnement, entretien, assurance, perte de valeur de l'usage du véhicule.

Le coût de transport d'une voiture personnelle pour rejoindre les activités est estimé à 12€.

Jour 1

Elisabeth & Claude vous accueillent dans le 1^{er} camping certifié « Green Globe », dans le monde. Ils vous présentent l'organisation du séjour. Un panier composé de produits du terroir est mis à disposition au camping pour déjeuner. Vous rejoignez Port Blanc à vélo afin de profiter d'une croisière en bateau.



Le circuit maritime « Le Grand Tour du Golfe » vous fera découvrir cette vaste étendue d'eau de mer de 1200 hectares parsemée de nombreuses îles et îlots. Après une découverte de Port Blanc, un menu de fruits de mer vous est proposé, en saison, chez un restaurant local.

Vous retournez au camping en vélo.



Vous passez la nuit dans une yourte.

Jour 2

Après avoir pris le petit-déjeuner au camping, vous rejoignez Vannes en empruntant le transport à la demande « Créabus ». Capitale du Morbihan, cette cité médiévale, ville d'art et d'histoire, s'offre à vous avec ses remparts, sa vieille ville, son Esplanade du Port.



Vous déjeunez librement dans l'un des multiples restaurants de la ville. Vous empruntez le bus depuis le centre ville jusqu'à l'arrêt « Le Racker ». La visite du célèbre Aquarium de Vannes et ses centaines d'espèces aquatiques allant du Golfe du Morbihan à la Mer Rouge vous y attend.



Vous retournez au camping depuis l'arrêt « Libération » à Vannes, en empruntant la ligne 21 jusque Plougoumelen Centre.



Un dîner bio, uniquement en haute saison, au camping vous est proposé, suivi d'une soirée conviviale. Vous passez la nuit dans une yourte.

Tout au long du séjour

Bénéficiez d'un accès aux services essentiels :



Jour 3

Après votre petit-déjeuner, la découverte à pied de Plougoumelen vous attend au départ du camping. Au programme: la Chapelle de Lestreviau, la Croix Celtique, le Hameau de Cahire ainsi que la Chapelle de Becquerel...



Le camping vous suggère de déjeuner dans une crêperie partenaire à Plougoumelen.

Vous poursuivez ensuite votre découverte des localités au gré d'un circuit vélo: les rivières d'Auray et du Bono, les ports de St Goustan et du Golfe, le cimetière de bateaux, la chapelle St Avoys, avant votre retour au camping.



Vous retournez au camping en vélo.

Vous passez la nuit dans une yourte.

Les solutions d'éco-mobilité proposées pour le déroulement de votre séjour :



POUR DÉCOUVRIR LE TERRITOIRE

Pays d'Auray
www.auray-tourisme.com

Office de tourisme de Vannes
www.tourisme-vannes.com



Maison d'hôtes les korrigan'ès

Rue des Fontaines • 22260 Pontrieux
02 96 95 12 46 • 06 08 01 17 82
korriganesgaby@wanadoo.fr • www.leskorriganes.fr
<https://leskorriganes.wordpress.com/>

GPS : latitude : 48.6967964 • Longitude : -3.1589633



VENIR EN BRETAGNE



En vélo

Il est possible de rejoindre les Korrigan'ès par la voie littorale Roscoff – Le Mont St Michel. Celle-ci fait partie intégrante de l'Eurovélo 4 et passe par Plouha, à 20 km de Pontrieux.
velo.tourisembretagne.com • www.carte-velo.sncf.com
www.francevelotourisme.com



En train

La gare SNCF la plus proche est celle de Guingamp. Depuis Guingamp, sur le même quai, une connexion est faite selon les horaires du TGV via le TER, avec la petite gare de Pontrieux ou « Pontrieux Halte ».
www.sncf.com



En bateau

La gare maritime de Roscoff est accessible depuis l'Angleterre, l'Irlande, l'Espagne. La gare maritime de St-Malo est accessible depuis l'Angleterre.
www.brittany-ferries.fr • www.irishferries.com



En car

Les gares routières de Rennes et Nantes sont accessibles en car depuis de nombreuses grandes villes européennes ainsi que depuis certaines villes françaises. www.eurolines.fr



En covoiturage

Le covoiturage met en rapport conducteurs et passagers pour voyager de manière conviviale et plus économique.
www.carpooling.fr • www.covoiturage.fr • www.idvroom.com



En avion

Des vols réguliers en liaisons directes depuis des grandes villes françaises et européennes permettent de rejoindre les aéroports bretons. L'aéroport le plus proche est celui de Lannion. www.lannion.aeroport.fr

Calculez l'impact de vos déplacements...

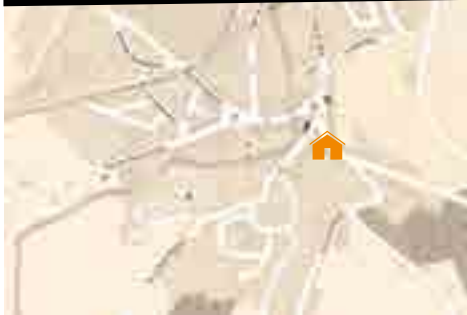
...sur l'environnement et sur vos dépenses !
<http://quizz.ademe.fr/eco-deplacements/calculette/calculette.html>

Accessibilité avec BreizhGo

BreizhGo calcule votre itinéraire et détaille les conditions d'accessibilité de chaque mode de transport dans une rubrique dédiée.
www.breizhgo.com



REJOINDRE NOTRE ÉTABLISSEMENT



Itinéraires conseillés

Depuis la gare SNCF de Guingamp, emprunter la ligne TER Guingamp – Paimpol. Descendre à la halte ferroviaire de Pontrieux (31 min ; 4,50€). www.sncf.com - www.ter-sncf.com
Vous pouvez nous contacter en amont pour réserver un taxi afin de vous acheminer depuis l'arrêt de bus ou de train jusqu'à l'hébergement.



La Maison d'hôtes Les Korrigan'ès est située à 500 mètres de la Halte (7 min à pied). Depuis la halte, descendre pour prendre la rue St-Yves puis prendre la direction Guingamp après l'église. Dans la rue des Fontaines, les Korrigan'ès est située sur votre droite.



Contactez-nous pour toute question concernant vos déplacements lors de votre séjour.



L'ADEME Bretagne est un acteur engagé dans le tourisme responsable et la mobilité durable. Son programme "En Bretagne sans MA voiture" accompagne le changement du mode de déplacement des vacanciers. Cette idée de séjour est réalisée en partenariat avec le Comité Régional du Tourisme.

VENIR EN BRETAGNE



En vélo

Il est possible de rejoindre les Korrigann'ès par la voie littorale Roscoff - Le Mont St Michel. Celle-ci fait partie intégrante de l'Eurovélo 4 et passe par Plozeu, à 20 km de Pontrioux.
velo.tourismebretagne.com • www.carte-velo.snct.com
www.francevelotourisme.com



En train

La gare SNCF la plus proche est celle de Guingamp. Depuis Guingamp, sur le même quai, une connexion est faite selon les horaires du TGV via le TER, avec la petite gare de Pontrioux ou « Pontrioux Halte ».
www.snct.com

En bateau

La gare maritime de Roscoff est accessible depuis l'Angleterre, l'Irlande, l'Espagne. La gare maritime de St-Malo est accessible depuis l'Angleterre.
www.brittany-ferries.fr • www.irishferries.com

En car

Les gares routières de Rennes et Nantes sont accessibles en car depuis de nombreuses grandes villes européennes ainsi que depuis certaines villes françaises.
www.euro liners.fr

En covoiturage

Le covoiturage met en rapport conducteurs et passagers pour voyager de manière conviviale et plus économique.
www.carpooling.fr • www.covoiturage.fr
www.idroom.com

En avion

Des vols réguliers en liaisons directes depuis des grandes villes françaises et européennes permettent de rejoindre les aéroports bretons. L'aéroport le plus proche est celui de Lannion.
www.lannion.aeroport.fr

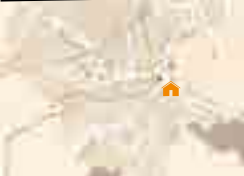
Calculez l'impact de vos déplacements...

...sur l'environnement et sur vos dépenses !
<http://quizz.ademe.fr/eco-deplacements/calculateur/calculateur.html>

Accessibilité avec BreizhGo

BreizhGo calcule votre itinéraire et détaille les conditions d'accessibilité de chaque mode de transport dans une rubrique dédiée. www.breizhgo.com

REJOINDRE NOTRE ÉTABLISSEMENT



Itinéraires conseillés

Depuis la gare SNCF de Guingamp, emprunter la ligne TER Guingamp - Paimpol. Descendre à la halte ferroviaire de Pontrioux (31 min, 4,50 €).
www.snct.com • www.ter-snct.com

Vous pouvez nous contacter en amont pour réserver un taxi afin de vous acheminer depuis l'arrêt de bus ou de train jusqu'à l'hébergement.

La Maison d'hôtes Les Korrigann'ès est située à 500 mètres de la Halte (7 min à pied). Depuis la halte, descendre pour prendre la rue St Yves puis prendre la direction Guingamp après l'église. Dans la rue des Fontaines, les Korrigann'ès est située sur votre droite.

Contactez-nous pour toute question concernant vos déplacements lors de votre séjour.

L'ADEME Bretagne est un acteur engagé dans le tourisme responsable et la mobilité durable. Son programme "En Bretagne sans MA voiture" accompagne le changement du mode de déplacement des vacanciers. Cette idée de séjour est réalisée en partenariat avec le Comité Régional du Tourisme.



10 hébergements engagés dans une démarche environnementale ambitieuse proposent des idées de séjours originaux. Ils ont décidé d'être acteurs du changement du mode de déplacement de leurs clients.

Le charme et la sérénité dans un environnement préservé

Maison d'hôtes les korrigann'ès

Rue des Fontaines • 22260 Pontrioux • 02 96 95 12 44 • 36 88 01 17 82
korrigannegaby@wanadoo.fr • www.leskorrigannes.fr
<https://leskorrigannes.wordpress.com/>
 GPS: latitude: 48.893794 • Longitude: -3.189330

Prendre le temps... ...de séjourner autrement

Un séjour sans MA voiture à la maison d'hôtes Les Korrigann'ès, c'est prendre le temps de vivre en optant pour des déplacements doux et alternatifs. C'est l'occasion de redécouvrir une autre façon de se déplacer pour mieux profiter!

Idée de séjour / 3 jours

À régler à l'hébergement : 150 €

- 2 nuits en chambre double
- 2 petits-déjeuners
- 1 dîner « soirée crêpes »
- 1 dîner « assiette gourmande »
- 1 pause boisson et douceurs
- 1 panier pique-nique

Palements directs aux prestataires : 72 €*

- Les activités : 34 €*
- Les repas (hors hébergement) : 30 €*
- 2 déjeuners
- Le transport : 8 €*

Séjour SANS MA VOITURE estimé à 222 €/personne

* Ce séjour évite les dépenses d'une voiture personnelle carburant pendant le séjour, tickets de parking, vélos de stationnement, entretien, assurance, perte de valeur de l'usage du véhicule.

Le coût de transport d'une voiture personnelle pour rejoindre les activités est estimé à 21€

Tarif estimé sur la base de 2 personnes.

Jour 1

À votre arrivée à la maison d'hôtes Les Korrigann'ès, Frédéric vous présente l'organisation du séjour. Vous partez à pied à la découverte du Port de Goas Vilinic à travers une balade le long de l'ancien chemin de halage longeant le Trieux et son embranchement, le Leff.



Vous déjeuniez dans le centre ville de Pontrioux, ou sur le port, librement sur suggestions.

Des vélos sont mis à votre disposition afin de rejoindre la Roche Jagu. La visite du Château de la Roche Jagu vous invite à explorer le temps d'une balade un lieu riche en découvertes: des expositions, des animations sensorielles pour les petits et les grands, un parc et ses jardins.



À votre retour en vélo à la maison d'hôtes, vous profitez d'une pause boisson et douceurs en assistant à un atelier de découverte de thés artisanaux et d'exception, venant du monde entier.

Pour le dîner, une soirée crêpes et cidre vous sont proposées. Des jeux sont disponibles pour une soirée ludique ainsi que des livres et un piano. La maison d'hôtes vous propose également la projection d'un film de sensibilisation à l'environnement si vous le souhaitez. Vous passez la nuit dans une chambre double.

Jour 2

Après un savoureux petit-déjeuner bio et maison, rendez-vous à pied au club nautique de Pontrioux. De là, un mini-bus vous emmène jusqu'au site d'embarquement pour l'île de Bréhat situé à proximité de Loguivy de la Mer.



Vous partez pour une excursion en canoë-kayak dans l'un des plus beaux archipels d'Europe avec son île principale et ses 97 îlots rochers.



Votre pause déjeuner se déroule sur un îlot dans le nord-est de l'île... Un pique-nique vous est fourni par Frédéric.

De retour sur le continent, notre partenaire le centre nautique vous réachemine jusqu'à Pontrioux. Vous savourez pour le dîner une assiette gourmande du terroir à la « Maison du thé ».

La maison d'hôte vous propose de passer une soirée douce et paisible dans le centre bourg ou près du feu de cheminée.

Vous passez la nuit dans une chambre double.

Tout au long du séjour

Bénéficiez d'un accès aux services essentiels:



Jour 3

Après un petit-déjeuner bio, vous rejoignez Paimpol en train. Visiter le centre-ville, c'est estimer de plein pied dans l'histoire de la cité des Islandais. Ses ruelles étroites, ses maisons d'armateur imposantes et ses rues pavées vous plongent à l'époque des corsaires et des pêcheurs d'Islande.



Vous déjeuniez à Paimpol où de multiples possibilités de restauration s'offrent à vous. Vous retournez ensuite à Pontrioux en train.

En saison, de mai à octobre, des vélos sont mis à votre disposition pour rejoindre les Jardins de Kerfouler (3,6 km) arborant une palette de styles: moderne, artistique, classique, naturel, romantique, exubérant, sobre, ludique,...



Hors saison, votre hôte vous propose différentes activités à la maison d'hôtes: atelier artistique, culinaire ou atelier de relaxation ou de méditation, qu'il est nécessaire de réserver en amont (prestation en sus).

POUR DÉCOUVRIR LE TERRITOIRE

Office de Tourisme de Pontrioux Communauté www.tourisme-pontrioux-communaute.com Office de tourisme de Paimpol www.paimpol-goeto.com Tourisme Côtes d'Armor www.cotesdarmor.com



Éco-Hôtel Spa Yves Rocher**** La Grée des Landes

Les Tablettes • Cournon • 56200 La Gacilly • 02 99 08 50 50
resa.hotel@yrnet.com • www.lagreedeslandes.com

GPS : latitude : 47.7651619 • longitude : - 2.1312



VENIR EN BRETAGNE



En vélo

Depuis la Voie 1 – Vélodyssée reliant Nantes à Roscoff, l'Hôtel La Grée des Landes n'est situé qu'à 7 km des bords de l'Oust, sur le tronçon Redon – Pontivy.
velo.tourismebretagne.com • www.carte-velo.sncf.com
www.francevelotourisme.com



En train

Les gares SNCF les plus proches de l'établissement sont celles de Rennes, Nantes et Redon. www.sncf.com



En bateau

La gare maritime de Roscoff est accessible depuis l'Angleterre, l'Irlande, l'Espagne. La gare maritime de St-Malo est accessible depuis l'Angleterre.
www.brittany-ferries.fr • www.irishferries.com



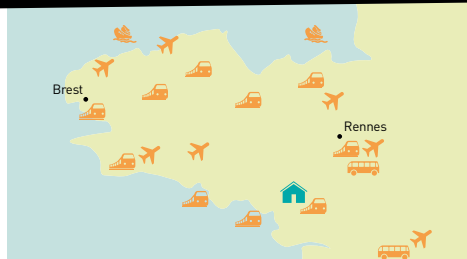
En car

Les gares routières de Rennes et Nantes sont accessibles en car depuis de nombreuses grandes villes européennes ainsi que depuis certaines villes françaises. www.eurolines.fr



En covoiturage

Le covoiturage met en rapport conducteurs et passagers pour voyager de manière conviviale et plus économique.
www.carpooling.fr • www.covoiturage.fr • www.idvroom.com



En avion

Des vols réguliers en liaisons directes depuis des grandes villes françaises et européennes permettent de rejoindre les aéroports bretons. L'aéroport le plus proche est celui de Rennes. www.rennes.aeroport.fr

Calculez l'impact de vos déplacements...

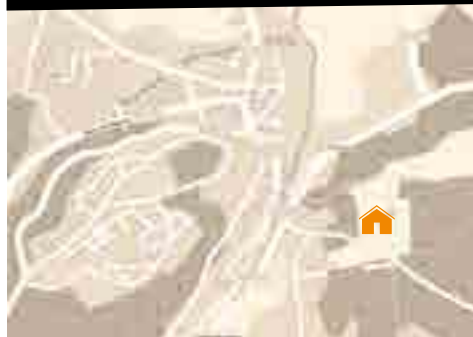
...sur l'environnement et sur vos dépenses !
<http://quizz.ademe.fr/eco-deplacements/calcullette/calcullette.html>

Accessibilité avec BreizhGo

BreizhGo calcule votre itinéraire et détaille les conditions d'accessibilité de chaque mode de transport dans une rubrique dédiée.
www.breizhgo.com



REJOINDRE NOTRE ÉTABLISSEMENT



Contactez-nous pour toute question concernant vos déplacements lors de votre séjour.



L'ADEME Bretagne est un acteur engagé dans le tourisme responsable et la mobilité durable. Son programme "En Bretagne sans MA voiture" accompagne le changement du mode de déplacement des vacanciers. Cette idée de séjour est réalisée en partenariat avec le Comité Régional du Tourisme.



Itinéraires conseillés

Depuis la gare SNCF de Rennes ou Nantes, emprunter le TER jusqu'à Redon (Rennes : 50 min, 13,30€. Nantes : 60 min, 14,50€). bretagne.ter.sncf.com

Vous pouvez nous contacter pour réserver un taxi auprès de notre partenaire Nor & Via afin de rejoindre l'Éco-hôtel.



L'Éco-Hôtel Spa Yves Rocher La Grée des Landes est situé à 1,5 km soit 20 min à pied du centre bourg de La Gacilly. Depuis la Place de l'Église au cœur de La Gacilly, suivre en descendant la rue du Relais Postal (D773) puis prendre à droite sur Le Bout du Pont. Prendre à gauche sur La Grée Saint-Jean puis tourner à gauche pour rejoindre l'établissement. Des bornes de recharges de voitures électriques sont disponibles à La Grée des Landes

VENIR EN BRETAGNE



En vélo

Depuis la Voie 1 - Véloodyssée reliant Nantes à Roscoff, l'Hôtel La Grée des Landes n'est situé qu'à 7 km des bords de l'Oust, sur le tronçon Redon - Pénity. velo.tourismebretagne.com - www.carte-velo.sncf.com - www.francevelotourisme.com



En train

Les gares SNCF les plus proches de l'établissement sont celles de Rennes, Nantes et Redon. www.sncf.com



En bateau

La gare maritime de Roscoff est accessible depuis l'Angleterre, l'Irlande, l'Espagne. La gare maritime de St-Malo est accessible depuis l'Angleterre. www.brittany-ferries.fr - www.irishferries.com



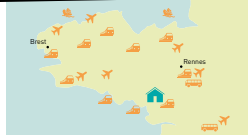
En car

Les gares routières de Rennes et Nantes sont accessibles en car depuis de nombreuses grandes villes européennes ainsi que depuis certaines villes françaises. www.eurotines.fr



En covoiturage

Le covoiturage met en rapport conducteurs et passagers pour voyager de manière conviviale et plus économique. www.carpooling.fr - www.covoiturage.com - www.idvroom.com



En avion

Des vols réguliers en liaisons directes depuis des grandes villes françaises et européennes permettent de rejoindre les aéroports bretons. L'aéroport le plus proche est celui de Rennes. www.rennes.aeroport.fr

Calculez l'impact de vos déplacements...

...sur l'environnement et sur vos dépenses ! <http://quizz.ademe.fr/eco-deplacements/calculateur/calculateur.html>

Accessibilité avec BreizhGo

BreizhGo calcule votre itinéraire et détaille les conditions d'accessibilité de chaque mode de transport dans une rubrique dédiée. www.breizhgo.com



REJOINDRE NOTRE ÉTABLISSEMENT

Itinéraires conseillés

Depuis la gare SNCF de Rennes ou Nantes, emprunter le TER jusqu'à Redon (Rennes: 50 min, 13,30€; Nantes: 60 min, 14,50€). bretagne.ter.sncf.com

Vous pouvez nous contacter pour réserver un taxi auprès de notre partenaire Nor & Via afin de rejoindre l'Éco-hôtel.

L'Éco-hôtel Spa Yves Rocher La Grée des Landes est situé à 1,5 km soit 20 min à pied du centre bourg de La Gacilly. Depuis la Place de l'Église au cœur de La Gacilly, suivre en descendant la rue du Relais Postal (D773) puis prendre à droite sur Le Bout du Pont. Prendre à gauche sur La Grée Saint-Jean puis tourner à gauche pour rejoindre l'établissement.

Des bornes de recharges de voitures électriques sont disponibles à La Grée des Landes

Contactez-nous pour toute question concernant vos déplacements lors de votre séjour.

L'ADEME Bretagne est un acteur engagé dans le tourisme responsable et la mobilité durable. Son programme "En Bretagne sans MA voiture" accompagne le changement du mode de déplacement des vacanciers. Cette idée de séjour est réalisée en partenariat avec le Comité Régional du Tourisme.



10 hébergements engagés dans une démarche environnementale ambitieuse proposent des idées de séjours originaux. Ils ont décidé d'être acteurs du changement du mode de déplacement de leurs clients.

Une parenthèse dans la plus belle des natures

Éco-Hôtel Spa Yves Rocher****
La Grée des Landes

Les Tablettes • Courmon • 56200 La Gacilly • 02 99 08 50 50
resa.hotelidvroom.com • www.lagreedeslandes.com
GPS : 48.0464, 47.740319 • Longitude : -2.1319

Prendre le temps... ...de séjourner autrement

L'ÉCO-MICHAEL - ÉTABLISSEMENT

Un séjour sans MA voiture à l'Éco-Hôtel Spa Yves Rocher La Grée des Landes, c'est prendre le temps de vivre en optant pour des déplacements doux et alternatifs. C'est l'occasion de redécouvrir une autre façon de se déplacer pour mieux profiter !

Idee de séjour / 3 jours

À régler à l'hébergement: 350 €

- 2 nuits en chambre double
- 2 petits-déjeuners buffet Bio
- 2 dîners gastronomiques Bio
- 1 cocktail maison de « bienvenue ».
- Les activités

Palements directs aux prestataires: 46 €* (Ménages estimés)

- Les repas (hors hébergement) 46 €*
 - > 1 déjeuner Brasserie du Végétarium Yves Rocher
 - > 1 déjeuner
 - > 1 panier pique-nique.
- Le transport 0 €*

Séjour SANS MA VOITURE estimé à 396 €/personne

De séjour évite les dépenses d'une voiture personnelle (carburant pendant le séjour, tickets de péages, e/ou de stationnement, entretien, assurance, perte de valeur de l'usage du véhicule).

Le coût de transport d'une voiture personnelle pour rejoindre les activités est estimé à 7€

Tarif estimé sur la base de 2 personnes.

Jour 1

L'organisation du séjour vous est présentée à votre accueil à l'Éco-Hôtel Spa Yves Rocher. Le guide écologique de La Grée des Landes vous est remis. Vous empruntez un sentier forestier pédestre depuis l'hôtel. Celui-ci vous mène au cœur de La Gacilly où un Greeter, guide bénévole habitant le Pays de Gacilly vous y attend pour une balade guidée personnalisée.



La Grée des Landes vous invite à découvrir le Végétarium Yves Rocher, Brasserie de l'Éco-Hôtel Spa Yves Rocher, au sein duquel vous pouvez vous restaurer. **Bonus:** de juin à octobre, découvrez le Festival La Gacilly Photo, plus grand Festival Photo en plein air de France.

Vous partez ensuite à la rencontre des artisans d'art du village de La Gacilly, travaillant le bois, le verre, la cire... Échangez avec l'un d'entre eux et bénéficiez d'un atelier d'initiation pour partager leur amour du métier (possibilités et conditions des rencontres avec les artisans d'art à confirmer).



Tout au long du séjour, vous pouvez accéder au bassin de relaxation et au hammam de l'Éco-Hôtel Spa Yves Rocher mais aussi profiter de la piscine de l'Espace «Wellness» et de sa terrasse. Un apéritif le cocktail maison de «bienvenue» vous est offert au bar-lounge ou en terrasse selon la saison. Vous dînez ensuite au restaurant Gastronomique Bio «Les Jardins Sauvages». En soirée, le bar-lounge vous réserve une ambiance jazzy, tísane et cosy. Vous passez la nuit dans une chambre double.

Jour 2

Après avoir savouré le petit-déjeuner buffet Bio, une matinée détente s'offre à vous pour profiter de la sérénité des lieux : séance bien-être et accès au Spa Yves Rocher. Vous profitez d'un soin d'une heure. Nos activités wellness sont disponibles sur demande: yoga, pilates, aquasculpt, aquataxiation, aquabiking, sieste zen sur coussin d'air en salle de relaxation.

Vous déjeuniez librement au cœur de La Gacilly sur suggestion de La Grée des Landes. Un vélo à assistance électrique est mis à votre disposition au départ de l'hôtel pour rejoindre le jardin botanique «Yves Rocher». Parcourez les espaces remarquables du jardin botanique, sa bambouseraie, son arboretum, ses plantes au parfum d'ailleurs, sa collection unique d'armoises.



Vous dînez au restaurant Gastronomique Bio «Les Jardins Sauvages». La Grée des Landes vous fait voyager entre ses murs à travers ses expositions photos «Plantons pour la planète».

Bonus: en juillet et août, participez gratuitement aux visites guidées, rencontres et ateliers biodiversité au sein du Jardin Botanique Yves Rocher.

Tout au long du séjour

Bénéficiez d'un accès aux services essentiels:



Jour 3

Vous dégustez le petit-déjeuner buffet Bio de l'hôtel.

Vous empruntez à pied, à vélo ou en VTT l'un des multiples circuits proposés par l'Office du tourisme pour découvrir le Pays de La Gacilly sa nature, ses forêts: la forêt Noire, la forêt Neuve, la forêt de la Bourdonnaye. Vous serez munis d'une carte des environs détaillée. Votre panier pique-nique peut être confectionné par un traiteur gacillyen à votre demande.



Vous partez à l'aventure pour découvrir le patrimoine de La Gacilly grâce à une chasse au trésor pratiquée à l'extérieur en parcourant la ville et atteindre votre séjour en beauté...



De la Minoterie au Chemin des Libellules, en passant par les anciennes halles, cette activité est un moyen original de parcourir la ville et acheter votre séjour en beauté...

Les solutions d'éco-mobilité proposées pour le déroulement de votre séjour:



POUR DÉCOUVRIR LE TERRITOIRE

Office du tourisme du pays de La Gacilly
www.paysdelagacilly.com

Office de tourisme du pays de Redon
www.tourisme-pays-redon.com

Morbihan Tourisme
www.morbihan.com



Auberge la Maison Neuve

La Maison Neuve • 35490 Chauvigné • 02 99 95 05 64
www.ferme-auberge-35.fr

GPS : longitude : 001°27'36" N • latitude : 048°22'34" N



VENIR EN BRETAGNE



En vélo

La voie 2 St-Malo - Rennes - Arzal passe par Saint Médard sur Ille à 24 km de l'Auberge.

velo.tourismebretagne.com • www.carte-velo.sncf.com
www.francevelotourisme.com



En train

La gare SNCF à privilégier pour rejoindre l'établissement est celle de Rennes. www.sncf.com



En bateau

La gare maritime de Roscoff est accessible depuis l'Angleterre, l'Irlande, l'Espagne. La gare maritime de St-Malo est accessible depuis l'Angleterre.

www.brittany-ferries.fr • www.irishferries.com



En car

Les gares routières de Rennes et Nantes sont accessibles en car depuis de nombreuses grandes villes européennes ainsi que depuis certaines villes françaises. www.eurolines.fr



En covoiturage

Le covoiturage met en rapport conducteurs et passagers pour voyager de manière conviviale et plus économique.

www.carpooling.fr • www.covoiturage.fr • www.idvroom.com



En avion

Des vols réguliers en liaisons directes depuis des grandes villes françaises et européennes permettent de rejoindre les aéroports bretons. L'aéroport le plus proche est celui de Rennes. www.rennes.aeroport.fr

Calculez l'impact de vos déplacements...

...sur l'environnement et sur vos dépenses !

<http://quizz.ademe.fr/eco-deplacements/calcullette/calcullette.html>

Accessibilité avec BreizhGo

BreizhGo calcule votre itinéraire et détaille les conditions d'accessibilité de chaque mode de transport dans une rubrique dédiée.

www.breizhgo.com



REJOINDRE NOTRE ÉTABLISSEMENT



Itinéraires conseillés

Depuis la gare routière de Rennes, emprunter la ligne de car ILLENOO 4a Rennes - Antrain. Descendre à l'arrêt « Bourg » à Romazy, situé à 3,5 km de l'Auberge (56 min, 9,20€). www.illenoo-services.fr

Vous pouvez nous contacter en amont afin de vous acheminer depuis l'arrêt de car jusqu'à l'hébergement. Le coût estimatif d'un taxi de Rennes à Chauvigné est de 70€.



Depuis Romazy, suivre direction Chauvigné et la Maison Neuve. L'Auberge est située à 300 m du bourg de Chauvigné. Suivre « Auberge la Maison Neuve ».



Contactez-nous pour toute question concernant vos déplacements lors de votre séjour.



L'ADEME Bretagne est un acteur engagé dans le tourisme responsable et la mobilité durable. Son programme "En Bretagne sans MA voiture" accompagne le changement du mode de déplacement des vacanciers. Cette idée de séjour est réalisée en partenariat avec le Comité Régional du Tourisme.

VENIR EN BRETAGNE



En vélo

La voie 2 St Malo - Rennes - Arzal passe par Saint Médard sur île à 24 km de l'Auberge.
velo.tourismebretagne.com - www.carte-velo-sncf.com
www.francevelotourisme.com



En train

La gare SNCF à privilégier pour rejoindre l'établissement est celle de Rennes. www.sncf.com



En bateau

La gare maritime de Roscoff est accessible depuis l'Angleterre, l'Irlande, l'Espagne. La gare maritime de St Malo est accessible depuis l'Angleterre.
www.brittany-ferries.fr - www.irishferries.com



En car

Les gares routières de Rennes et Nantes sont accessibles en car depuis de nombreuses grandes villes européennes ainsi que depuis certaines villes françaises.
www.euroline.fr



En covoiturage

Le covoiturage met en rapport conducteurs et passagers pour voyager de manière conviviale et plus économique.
www.carpooling.fr - www.covoiturage.fr
www.idrroom.com



En avion

Des vols réguliers en liaisons directes depuis des grandes villes françaises et européennes permettent de rejoindre les aéroports bretons. L'aéroport le plus proche est celui de Rennes.
www.rennes.aeroport.fr

Calculez l'impact de vos déplacements...

... sur l'environnement et sur vos dépenses !
<http://quiz.ademe.fr/eco-deplacements/calculateur/calculateur.html>

Accessibilité avec BreizhGo

BreizhGo calcule votre itinéraire et détaille les conditions d'accessibilité de chaque mode de transport dans une rubrique dédiée. www.breizhgo.com



REJOINDRE NOTRE ÉTABLISSEMENT



Itinéraires conseillés

Depuis la gare routière de Rennes, emprunter la ligne de car ILLENOO 4a Rennes - Antrain. Descendre à l'arrêt « Bourc » à Romazy, situé à 3,5 km de l'Auberge (65 min, 9,20 €). www.illenoo-services.fr

Vous pouvez contacter en amont afin de vous acheminer depuis l'arrêt de car jusqu'à l'hébergement. Le coût estimatif d'un taxi de Rennes à Chauvigné est de 70€.

À partir de Romazy, suivre direction Chauvigné et la Maison Neuve. L'Auberge est située à 300 m du bourg de Chauvigné. Suivre « Auberge la Maison Neuve ».

Contactez-nous pour toute question concernant vos déplacements lors de votre séjour.

L'ADEME Bretagne est un acteur engagé dans le tourisme responsable et la mobilité durable. Son programme "En Bretagne sans MA voiture" accompagne le changement du mode de déplacement des vacanciers. Cette idée de séjour est réalisée en partenariat avec le Comité Régional du Tourisme.



10 hébergements engagés dans une démarche environnementale ambitieuse proposent des idées de séjours originaux. Ils ont décidé d'être acteurs du changement du mode de déplacement de leurs clients.



Auberge la Maison Neuve

La Maison Neuve • 35490 Chauvigné • 02 99 95 95 44
www.ferme-auberge-35.fr
 GPS: longitude: 001°27'34" N • latitude: 048°22'34" N

Prendre le temps... ...de séjourner autrement

Un séjour sans MA voiture à l'Auberge de la Maison Neuve, c'est prendre le temps de vivre en optant pour des déplacements doux et alternatifs. C'est l'occasion de redécouvrir une autre façon de se déplacer pour mieux profiter!

Idee de séjour / 3 jours

À régler à l'hébergement: 129 €

(Taxes de séjour incluses)

- 2 nuits en chambre double
- 2 petits-déjeuners
- 2 diners
- 2 paniers pique-nique
- 1 apéritif

Paiements directs aux prestataires: 130 €*

(*Moyennes estimées)

- Les activités 73 €*
- Les repas (hors hébergement) 15 €*
- 1 déjeuner
- Le transport 42 €*

Séjour SANS MA VOITURE estimé à 259 €/personne

Ce séjour évite les dépenses d'une voiture personnelle (carburant pendant le séjour, tickets de péages, e/ou de stationnement, entretien, assurance, perte de valeur de l'usage du véhicule).

Le coût de transport d'une voiture personnelle pour rejoindre les activités est estimé à 35€

Tarif estimé sur la base de 2 personnes.

Jour 1

À votre arrivée à l'Auberge, vous serez accueillis par Marie-Armelle et Luc qui vous présenteront l'organisation du séjour. En prenant le temps de découvrir les lieux et les alentours, vous pourrez également soigner les animaux de l'Auberge.



Marche à pied

Vous déjeunés à proximité et librement sur suggestion de l'Auberge.

À bord d'un véhicule en autopartage, rejoignez la Granjagoul à Parc (33 km). Maison du Patrimoine oral en Haute Bretagne, la Granjagoul accueille enfants, jeunes et adultes pour des activités et des animations variées: ateliers pédagogiques, expositions temporaires, initiations aux musiques traditionnelles, découverte de la culture galaise, animations autour du conte...



Autopartage

À votre retour à l'Auberge, vous dînez sur place au restaurant.

En soirée, les aubergistes se font un plaisir d'échanger avec leurs hôtes. Des livres, revues et jeux sont également à disposition. Vous passez la nuit en chambre double dans notre gîte écologique.

Jour 2

Après avoir pris le petit-déjeuner, vous partez en excursion à la journée au Mont-Saint-Michel. Vous rejoignez ce site incontournable classé patrimoine mondial de l'UNESCO en utilisant un véhicule en autopartage. Merveille de l'occident située en Normandie au fond d'une immense baie, le Mont-Saint-Michel, haut lieu de pèlerinage et de tourisme, est le théâtre des plus grandes marées en Europe.



Autopartage

Un panier pique-nique confectionné à l'Auberge à partir de produits locaux vous est remis.



Vélo

Profitez d'un voyage hippomobile avec la Maringotte depuis la place des navettes jusqu'au Mont. Tractés par deux chevaux de trait, vous rejoignez le Mont-Saint-Michel en 45 minutes environ. Vous longez les berges du Couesnon jusqu'au Barrage avant de prendre la digue-route qui vous mènera à 450 m des remparts du Mont.



Auberge

Découvrez le panorama complet de l'architecture médiévale du XIème au XVIème siècle qu'offre la visite de l'Abbaye du Mont-Saint-Michel.

De retour à l'Auberge, vous dégustez un apéritif offert par Luc et Marie-Armelle. Le dîner à l'Auberge est placé sous le signe d'un menu traditionnel. Une balade nocturne vous permet de profiter d'un ciel étoilé. Vous passez la nuit en chambre double.

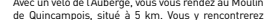
Jour 3

Après le petit-déjeuner, vous partez depuis l'Auberge pour une balade inoubliable avec un âne sur un circuit balisé. Un panier pique-nique confectionné par l'Auberge à partir de produits locaux vous est remis.



Âne

Avec un vélo de l'Auberge, vous vous rendez au Moulin de Quincampois, situé à 5 km. Vous y rencontrerez Nicolas, le meunier qui fait perdre la tradition familiale d'un savoir-faire authentique de la fabrication de la farine!



Vélo



Vélo

Tout au long du séjour

Bénéficiez d'un accès aux services essentiels:



Distributeur Épicerie Restaurant Boulangerie Pharmacie Médecin infirmier

Les solutions d'éco-mobilité proposées pour le déroulement de votre séjour:



Véhicule en autopartage Vélo Attelage Hippomobile Marche à pied

POUR DÉCOUVRIR LE TERRITOIRE

Tourisme en Pays D'Antrain
www.tourisme-paysd'antrain.com



Hôtel** du Port Rhu

99 Avenue de la Gare • 29100 Douarnenez • 02 98 74 00 20
contact@hotel-du-port-rhu.fr • www.hotel-du-port-rhu.fr

GPS : 48.091698 • N 4.335823 W



VENIR EN BRETAGNE



En vélo

Une voie verte relie Quimper jusqu'au Port de Plaisance de Douarnenez, en passant à proximité immédiate de l'Hôtel.
velo.tourismebretagne.com • www.carte-velo.sncf.com
www.francevelotourisme.com • www.voiesvertes.com



En train

La gare SNCF la plus proche est celle de Quimper.
www.sncf.com



En bateau

La gare maritime de Roscoff est accessible depuis l'Angleterre, l'Irlande, l'Espagne. La gare maritime de St-Mato est accessible depuis l'Angleterre.

www.brittany-ferries.fr • www.irishferries.com



En car

Les gares routières de Rennes et Nantes sont accessibles en car depuis de nombreuses grandes villes européennes ainsi que depuis certaines villes françaises. www.eurolines.fr



En covoiturage

Le covoiturage met en rapport conducteurs et passagers pour voyager de manière conviviale et plus économique.

www.carpooling.fr • www.covoiturage.fr • www.idvroom.com



En avion

Des vols réguliers en liaisons directes depuis des grandes villes françaises et européennes permettent de rejoindre les aéroports bretons. L'aéroport le plus proche est celui de Quimper. www.rennes.aeroport.fr

Calculez l'impact de vos déplacements...

...sur l'environnement et sur vos dépenses !

<http://quizz.ademe.fr/eco-deplacements/calcullette/calcullette.html>

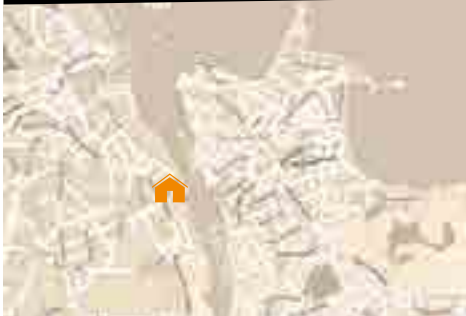
Accessibilité avec BreizhGo

BreizhGo calcule votre itinéraire et détaille les conditions d'accessibilité de chaque mode de transport dans une rubrique dédiée.

www.breizhgo.com



REJOINDRE NOTRE ÉTABLISSEMENT



Itinéraires conseillés

Depuis la gare SNCF de Quimper, emprunter la ligne 51 : Quimper-Douarnenez. Descendre à l'arrêt « Ancienne gare » (40 min, 2€). www.viaoo29.fr

Vous pouvez nous contacter en amont pour réserver un taxi afin de rejoindre l'hôtel.



L'hôtel est situé en face de l'arrêt de bus « Ancienne gare ».



Contactez-nous pour toute question concernant vos déplacements lors de votre séjour.



L'ADEME Bretagne est un acteur engagé dans le tourisme responsable et la mobilité durable. Son programme "En Bretagne sans MA voiture" accompagne le changement du mode de déplacement des vacanciers. Cette idée de séjour est réalisée en partenariat avec le Comité Régional du Tourisme.

VENIR EN BRETAGNE



En vélo

Une voie verte relie Quimper jusqu'au Port de Plaisance de Douarnenez, en passant à proximité immédiate de l'hôtel.

velo.tourismebretagne.com • www.carte-velo.snfcf.com
www.francevelotourisme.com • www.voiesvertes.com



En train

La gare SNCF la plus proche est celle de Quimper.
www.snfcf.com



En bateau

La gare maritime de Roscoff est accessible depuis l'Angleterre, l'Irlande, l'Espagne. La gare maritime de St-Malo est accessible depuis l'Angleterre.

www.brittany-ferries.fr • www.irishferries.com



En car

Les gares routières de Rennes et Nantes sont accessibles en car depuis de nombreuses grandes villes européennes ainsi que depuis certaines villes françaises.

www.eurolines.fr



En covoiturage

Le covoiturage met en rapport conducteurs et passagers pour voyager de manière conviviale et plus économique.

www.carpooling.fr • www.covoiturage.fr
www.idvroom.com



En avion

Des vols réguliers en liaisons directes depuis des grandes villes françaises et européennes permettent de rejoindre les aéroports bretons. L'aéroport le plus proche est celui de Quimper.

www.rennes.aeroport.fr

Calculez l'impact de vos déplacements...

...sur l'environnement et sur vos dépenses!


<http://quiz.ademe.fr/eco-deplacements/calculateur/calculateur.html>

Accessibilité avec BreizhGo

BreizhGo calcule votre itinéraire et détaille les conditions d'accessibilité de chaque mode de transport dans une rubrique dédiée. www.breizhgo.com



REJOINDRE NOTRE ÉTABLISSEMENT



Contactez-nous pour toute question concernant vos déplacements lors de votre séjour.

Itinéraires conseillés

Depuis la gare SNCF de Quimper, emprunter la ligne 51 : Quimper-Douarnenez. Descendre à l'arrêt « Ancienne gare » (40 min, 2€). www.viaoz29.fr

Vous pouvez nous contacter en amont pour réserver un taxi afin de rejoindre l'hôtel.



L'hôtel est situé en face de l'arrêt de bus « Ancienne gare ».

L'ADEME Bretagne est un acteur engagé dans le tourisme responsable et la mobilité durable. Son programme "En Bretagne sans MA voiture" accompagne le changement du mode de déplacement des vacanciers. Cette idée de séjour est réalisée en partenariat avec le Comité Régional du Tourisme.



10 hébergements engagés dans une démarche environnementale ambitieuse proposent des idées de séjours originaux. Ils ont décidé d'être acteurs du changement du mode de déplacement de leurs clients.



L'ambiance marine au cœur de la ville

Hôtel** du Port Rhu

99 avenue de la Gare • 29100 Douarnenez • 02 98 74 00 20
contact@hotel-du-port-rhu.fr • www.hotel-du-port-rhu.fr
pers. : 40 pers. • N° 4.33823 W

Prendre le temps...
...de séjourner autrement

© BREIZHGO Communauté

Un séjour sans MA voiture à l'hôtel du Port Rhu, c'est prendre le temps de vivre en optant pour des déplacements doux et alternatifs. C'est l'occasion de redécouvrir une autre façon de se déplacer pour mieux profiter!

Idee de séjour / 3 jours

À régler à l'hébergement: 98 €

(Taux de séjour inclus)

- 2 nuits en chambre double
- 2 petites-déjeuners
- 1 panier pique-nique (sur demande)

Paiements directs aux prestataires: 127 €*

(*Montants estimés)

- Les activités 5 €*
- Les repas (hors hébergement) 64 €*
- 2 déjeuners
- 2 diners
- Le transport 58 €*

Séjour SANS MA VOITURE estimé à 225 €/personne

De séjour évite les dépenses d'une voiture personnelle carburant pendant le séjour, tickets de péages, es/ou de stationnement, entretien, assurance, perte de valeur de l'usage du véhicule. Le coût de transport d'une voiture personnelle pour rejoindre les activités est estimé à 24€

Tarif estimé sur la base de 2 personnes.

Jour 1

À votre arrivée, notre équipe vous accueille et vous présente l'organisation du séjour.

Vous partez ensuite à la découverte du centre ville de Douarnenez, situé à 500 m de l'hôtel. Vous empruntez le chemin de la Sardine: cette promenade entre le front de mer, les ports et la ville vous livrera un riche aperçu de la ville, en racontant l'histoire sardinière de la ville depuis l'époque Gallo-romaine jusqu'aux dernières mutations du port de Douarnenez.



Vous déjeunez librement en ville sur suggestion de l'hôtelier.

Vous rejoignez à pied le port musée pour une visite, véritable invitation au voyage à travers les cultures maritimes, à bord de bateaux de travail ou de plaisance. Venez découvrir l'immense richesse des mondes maritimes, le brassage des idées, le fourmillement technique, la mer nourricière, la vie à bord et au port.



Il est possible de prolonger votre visite grâce à l'application «Port Rhu» accessible depuis un smartphone. Des tablettes sont disponibles en prêt à l'Office de Tourisme. À votre retour, vous dînez chez un restaurateur partenaire à proximité de l'hôtel. Pour votre soirée, les sorties et les animations locales selon la période de l'année vous sont suggérées par l'hôtelier. Vous passez la nuit dans une chambre double.

Jour 2

Après le petit-déjeuner « buffet », vous montez dans un taxi réservé par l'hôtel, pour vous rendre jusqu'au fabuleux site de la Pointe du Van. Celle-ci vous attend gardant fièrement et solidement l'entrée de la Baie de Douarnenez, grâce à ses falaises culminant à plus de 700 m.



Depuis la Pointe du Van, vous poursuivez à pied le sentier des douaniers, (GR34) pour rejoindre la Pointe du Raz pour la pause déjeuner. Un pique-nique à base de produits locaux peut être préparé par l'hôtel, sur demande. La Pointe du Van est un site emblématique du patrimoine naturel de Bretagne, chef d'œuvre de la nature. Ce site protégé, de notoriété internationale, vous offre un panorama à couper le souffle entre rochers abrupts et mer d'émeraude.



Vous revenez de l'excursion en bus ligne 53 jusqu'à Audierne (30 min) puis ligne 52 jusqu'à Douarnenez (30 min) la semaine. Le samedi et le dimanche, le retour s'effectue en taxi (sur réservation, le coût supplémentaire est de 30€).



Vous dînez chez un restaurateur local à proximité de l'hôtel, sur la base de nos suggestions. Vous passez la nuit dans une chambre double.

Jour 3

Muni d'une carte, vous partez en excursion en vélo à assistance électrique pour rejoindre Locronan, magnifique petite cité médiévale de caractère, également classée parmi les plus beaux villages de France.



Vous déjeunez librement à Locronan chez un restaurateur local.

Sur le chemin du retour, profitez d'une visite de la conserverie artisanale KERBRIANT, spécialisée dans la fabrication de savoureux plats cuisinés haut de gamme à base des produits de la mer.



Tout au long du séjour

Bénéficier d'un accès aux services essentiels:



Les solutions d'éco-mobilité proposées pour le déroulement de votre séjour:



POUR DÉCOUVRIR LE TERRITOIRE

Pays de Douarnenez
www.douarnenez-tourisme.com

Pays d'Audierne
www.audierne-tourisme.com

Finistère Tourisme
www.finistere-tourisme.com



Chambre d'hôtes La Ricardière

Port Tudy • 4 Rue Francis Stéphant • 56590 Île de Groix
02.97.86.81.16 • 06.80.07.49.71
la.ricardiere.iledegroix@orange.fr
www.iledegroixlaricardiere.com

GPS : latitude : 47.64247 N • Longitude : -3.447486 O



VENIR EN BRETAGNE



En vélo

La voie 5 appelée « La Littorale » relie Roscoff à Saint Nazaire.
La voie 8 relie St-Brieuc à Lorient.
velo.tourismebretagne.com • www.carte-velo.sncf.com
www.francevelotourisme.com



En train

La gare SNCF la plus proche de l'établissement est celle de Lorient. www.sncf.com



En bateau

La gare maritime de Roscoff est accessible depuis l'Angleterre, l'Irlande, l'Espagne. La gare maritime de St-Malo est accessible depuis l'Angleterre.
www.brittany-ferries.fr • www.irishferries.com



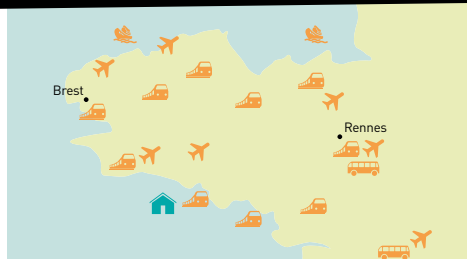
En car

Les gares routières de Rennes et Nantes sont accessibles en car depuis de nombreuses grandes villes européennes ainsi que depuis certaines villes françaises. www.eurolines.fr



En covoiturage

Le covoiturage met en rapport conducteurs et passagers pour voyager de manière conviviale et plus économique.
www.carpooling.fr • www.covoiturage.fr • www.idvroom.com



En avion

Des vols réguliers en liaisons directes depuis des grandes villes françaises et européennes permettent de rejoindre les aéroports bretons. L'aéroport le plus proche est celui de Lorient. www.lorient.aeroport.fr

Calculez l'impact de vos déplacements...

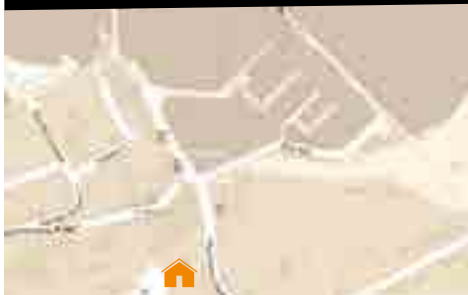
...sur l'environnement et sur vos dépenses !
<http://quizz.ademe.fr/eco-deplacements/calcullette/calcullette.html>

Accessibilité avec BreizhGo

BreizhGo calcule votre itinéraire et détaille les conditions d'accessibilité de chaque mode de transport dans une rubrique dédiée.
www.breizhgo.com



REJOINDRE NOTRE ÉTABLISSEMENT



Contactez-nous pour toute question concernant vos déplacements lors de votre séjour.



Itinéraires conseillés

Depuis la gare SNCF de Lorient, emprunter la ligne n°2 (en semaine), la ligne n°3 (le dimanche et jours fériés)(CTRL) en direction de la gare maritime (15 min ; 1,40 €). Prévoir un passage de bus toutes les 20 minutes. www.ctrl.fr
Rejoindre l'Île de Groix par bateau (60 min ; 30 €/personne en semaine pour un trajet A/R ou 35 €/personne le week-ens et jours fériés). Réservation conseillée.
www.compagnie-oceane.fr
Egalement en saison, depuis la Cité de la Voile : (50 min, 20,50 € / pers. pour un trajet A/R).
www.bateautaxi-iledegroix.com
Vous pouvez nous contacter en amont pour réserver un taxi afin de rejoindre l'hébergement.



La Ricardière est située à 300 m du Port Tudy, soit 5 min à pied, en remontant la rue Francis Stéphant.



L'ADEME Bretagne est un acteur engagé dans le tourisme responsable et la mobilité durable. Son programme "En Bretagne sans MA voiture" accompagne le changement du mode de déplacement des vacanciers. Cette idée de séjour est réalisée en partenariat avec le Comité Régional du Tourisme.

VENIR EN BRETAGNE

En vélo
La voie 5 appelée « La Littorale » relie Roscoff à Saint Nazaire. La voie 8 relie St Briec à Lorient.
velo.tourismebretagne.com • www.carte-velo.snct.com
www.francevelotourisme.com

En train
La gare SNCF la plus proche de l'établissement est celle de Lorient. www.snct.com

En bateau
La gare maritime de Roscoff est accessible depuis l'Angleterre, l'Irlande, l'Espagne. La gare maritime de St-Malo est accessible depuis l'Angleterre.
www.brittany-ferries.fr • www.irisibferries.com

En car
Les gares routières de Rennes et Nantes sont accessibles en car depuis de nombreuses grandes villes européennes ainsi que depuis certaines villes françaises.
www.eurolines.fr

En coviturage
Le coviturage met en rapport conducteurs et passagers pour voyager de manière conviviale et plus économique.
www.carpooling.fr • www.coviturage.fr
www.idvroom.com



En avion
Des vols réguliers en liaisons directes depuis des grandes villes françaises et européennes permettent de rejoindre les aéroports bretons. L'aéroport le plus proche est celui de Lorient.
www.lorient.aeroport.fr

Calculez l'impact de vos déplacements...
... sur l'Environnement et sur vos dépenses !
<http://quizz.ademe.fr/eco-deplacements/calculateur/calculateur.html>

Accessibilité avec BreizhGo
BreizhGo calcule votre itinéraire et détaille les conditions d'accessibilité de chaque mode de transport dans une rubrique dédiée. www.breizhgo.com



REJOINDRE NOTRE ÉTABLISSEMENT



Contactez-nous pour toute question concernant vos déplacements lors de votre séjour.

Itinéraires conseillés
Depuis la gare SNCF de Lorient, emprunter la ligne n°2 (en semaine), la ligne n°3 (le dimanche et jours fériés) (CTRL) en direction de la gare maritime (15 min, 1,40 €). Prévoir un passage de bus toutes les 20 minutes. www.ctrl.fr
Rejoindre l'île de Groix par bateau (60 min, 30 €/personne en semaine pour un trajet A/R ou 25 €/personne le week-end et jours fériés). Réservation conseillée. www.compagnie-oceane.fr Également en saison, depuis la Cité de la Voile (50 min, 20,50 €/pers. pour un trajet A/R). www.bateautais-iledegroix.com
Vous pouvez nous contacter en amont pour réserver un taxi afin de rejoindre l'hébergement.

La Ricardière est située à 300 m du Port Tudy, soit 5 min à pied, en remontant la rue Francis Stephan.


L'ADEME Bretagne est un acteur engagé dans le tourisme responsable et la mobilité durable. Son programme « En Bretagne sans MA voiture » accompagne le changement du mode de déplacement des vacanciers. Cette idée de séjour est réalisée en partenariat avec le Comité Régional du Tourisme.



10 hébergements engagés dans une démarche environnementale ambitieuse proposent des idées de séjours originaux. Ils ont décidé d'être acteurs du changement du mode de déplacement de leurs clients.

La découverte de la vie insulaire en toute simplicité

Chambre d'hôtes
La Ricardière
Port Tudy • 4 rue Francis Stephan • 56590 Île de Groix
02 97 86 81 16 • 06 80 07 49 71 • la.ricardiere.iledegroixborange.fr
www.iledegroixlaricardiere.com
GPS: latitude: 47.44219 N • longitude: -3.44768 D



Prendre le temps... ...de séjourner autrement

LE GAZ NEMO

Un séjour sans MA voiture à la chambre d'hôtes La Ricardière, c'est prendre le temps de vivre en optant pour des déplacements doux et alternatifs. C'est l'occasion de redécouvrir une autre façon de se déplacer pour mieux profiter!

Idee de séjour / 3 jours

À régler à l'hébergement: **65 €**
(Taux de séjour inclus)

- 2 nuits en chambre double
- 2 petits-déjeuners

Paiements directs aux prestataires: **133 €***
(Prestataires estimés)

- Les activités: 39 €*
- Les repas (hors hébergement): 79 €*
- > 2 diners
- > 3 déjeuners
- Le transport: 15 €*

Séjour SANS MA VOITURE estimé à **198 €**/personne

Ce séjour évite les dépenses d'une voiture personnelle (carburant pendant le séjour, tickets de péages, etc./ou de stationnement, entretien, assurance, perte de valeur de l'usage du véhicule).

Le coût de transport d'une voiture personnelle pour rejoindre les activités est estimé à **7€**. Les véhicules ne sont pas conseillés sur l'île, afin de préserver l'Environnement insulaire.

Tarif estimé sur la base de 2 personnes.

Jour 1

À votre arrivée sur l'île de Groix, vous êtes accueillis par Georges et Marie à la Ricardière. L'organisation du séjour vous est présentée: la géographie de l'île, ses différentes facettes et les meilleurs endroits à découvrir selon les saisons et vos envies... Georges et Marie vous suggèrent de bonnes adresses pour vous restaurer.

Vous rejoignez à vélo le Conservatoire de l'abeille noire pour une visite (ouvert d'avril à octobre). Le Conservatoire de Groix est l'un des quinze conservatoires créés sur les îles pour endiguer le déclin de l'espèce nationale menacée: apis mellifera mellifera.



De retour à la Ricardière, les exploitants vous suggèrent un menu « produits de la mer », proposé par un restaurateur local. Après dîner, vous profitez d'une promenade au gré de l'air marin groisillon. Vous passez la nuit dans une chambre double.

Jour 2

Le petit-déjeuner est l'occasion de découvrir les secrets de la collection de plateaux de Georges et Marie... Vous rejoignez à pied le port pour faire l'expérience d'un baptême de plongée sous marine: magie garantie! Encadré par l'un de nos moniteurs, vous faites votre initiation et découvrez la nage sous l'eau, équipée de bouteille. Prestation d'avril à octobre.



Georges vous fait part de ses suggestions pour un déjeuner.

Un vélo est mis à votre disposition pour partir à l'aventure de l'île! La Ricardière a imaginé un itinéraire qui vous fait découvrir les endroits typiques de l'île de Groix en vous menant jusqu'à la Réserve naturelle de Groix François Lebal. La visite de la réserve vous invite à une splendide découverte des charmes de l'île au gré des sentiers.



De retour à la Ricardière, vos hôtes vous proposent de dîner dans une crêperie traditionnelle. Vous passez la nuit dans une chambre double.

Tout au long du séjour

Bénéficiez d'un accès aux services essentiels:



Jour 3

Petit-déjeuner « spécial saveurs » avec des produits « faits maison » par Georges et Marie.

Vous rejoignez l'écomusée à pied pour une visite au cœur de l'identité de l'île. Les collections, expositions, films, maquettes, dessins et photographies anciennes seront autant de témoignages qui permettent de mieux connaître l'île de Groix et l'Histoire de la communauté groisillonne: du peuplement de l'île à aujourd'hui en passant par l'époque où Groix était le 1er port thonier de France...



Plusieurs possibilités de restauration s'offrent à vous. Georges et Marie vous proposent de rencontrer, selon votre choix, les producteurs de l'île: maraichage, mytiliculture, ferme des ormeaux...



Retour à l'embarcadere pour la traversée afin de rejoindre le continent.

POUR DÉCOUVRIR LE TERRITOIRE

Site officiel de l'île de Groix
www.groix.fr



Hôtel ** Auberge des Voyageurs

Rue du Chaperon Rouge • 56380 Monteneuf
02 97 93 22 18 • contact@auberge-des-voyageurs.com
www.auberge-des-voyageurs.com

GPS : latitude : 47°52'39.1" • Longitude : W 002°12'31.8"



VENIR EN BRETAGNE



En vélo

Depuis la Voie 3 (tronçon St-Malo – Rhuys), faire une halte à Malestroit pour rejoindre l'Auberge qui n'est située qu'à 16 km.
velo.tourismebretagne.com • www.carte-velo.sncf.com
www.francevelotourisme.com



En train

Les gares SNCF les plus proches de l'établissement sont celles de Redon, Vannes et Rennes.
www.sncf.com



En bateau

La gare maritime de Roscoff est accessible depuis l'Angleterre, l'Irlande, l'Espagne. La gare maritime de St-Malo est accessible depuis l'Angleterre.
www.brittany-ferries.fr • www.irishferries.com



En car

Les gares routières de Rennes et Nantes sont accessibles en car depuis de nombreuses grandes villes européennes ainsi que depuis certaines villes françaises.
www.eurolines.fr



En covoiturage

Le covoiturage met en rapport conducteurs et passagers pour voyager de manière conviviale et plus économique.
www.carpooling.fr • www.covoiturage.fr • www.idvroom.com



En avion

Des vols réguliers en liaisons directes depuis des grandes villes françaises et européennes permettent de rejoindre les aéroports bretons. L'aéroport le plus proche est celui de Rennes. www.rennes.aeroport.fr

Calculez l'impact de vos déplacements...

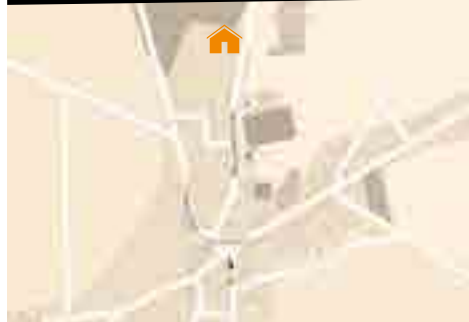
...sur l'environnement et sur vos dépenses !
<http://quizz.ademe.fr/eco-deplacements/calculette/calculette.html>

Accessibilité avec BreizhGo

BreizhGo calcule votre itinéraire et détaille les conditions d'accessibilité de chaque mode de transport dans une rubrique dédiée.
www.breizhgo.com



REJOINDRE NOTRE ÉTABLISSEMENT



Contactez-nous pour toute question concernant vos déplacements lors de votre séjour.



L'ADEME Bretagne est un acteur engagé dans le tourisme responsable et la mobilité durable. Son programme "En Bretagne sans MA voiture" accompagne le changement du mode de déplacement des vacanciers. Cette idée de séjour est réalisée en partenariat avec le Comité Régional du Tourisme.



Itinéraires conseillés

• Depuis la gare routière de Rennes, emprunter la ligne de car ILLENOO Rennes-Pontivy. Descendre à l'arrêt « Val Coric » à Guer. (45 min, 9,20€). www.keolis-armor.com

Le service de taxi du Pays de Guer permet de se déplacer vers et depuis l'arrêt « Val Coric » du lundi au vendredi. Réservation la veille avant 17h : 02 97 22 16 66, 2€ /pers.

• Depuis la gare routière de Vannes (à la gare SNCF) emprunter la ligne de car n°4 Vannes-Ploërmel. Descendre à l'arrêt « Malestroit – Pl. Queindec ». (40 min, 2€). CTM – www.morbihan.fr

Vous pouvez nous contacter en amont pour réserver un taxi afin de rejoindre l'Auberge.



L'Auberge est située à 500 m du centre de Monteneuf (7 min à pied). Depuis le centre ville, remonter rue du Chaperon Rouge, l'Auberge est à 500 m à gauche.

VENIR EN BRETAGNE



En vélo

Depuis la Voie 3 (tronçon St Malo - Rhuy), faire une halte à Malestroit pour rejoindre l'Auberge qui n'est située qu'à 16 km.
velo.tourisembretagne.com - www.carte-velo.snfc.com
www.francevelotourisme.com



En train

Les gares SNCF les plus proches de l'établissement sont celles de Redon, Vannes et Rennes.
www.snfc.com



En bateau

La gare maritime de Roscoff est accessible depuis L'Églanterie, l'Iflande, l'Espagne. La gare maritime de St Malo est accessible depuis l'Angleterre.
www.brittany-ferries.fr - www.irishferries.com



En car

Les gares routières de Rennes et Nantes sont accessibles en car depuis de nombreuses grandes villes européennes ainsi que depuis certaines villes françaises.
www.euroline.fr



En covoiturage

Le covoiturage met en rapport conducteurs et passagers pour voyager de manière conviviale et plus économique.
www.carpooling.fr - www.covoiturage.fr
www.idroom.com



En avion

Des vols réguliers en liaisons directes depuis des grandes villes françaises et européennes permettent de rejoindre les aéroports bretons. L'aéroport le plus proche est celui de Rennes.
www.rennes.aeroport.fr

Calculez l'impact de vos déplacements...


...sur l'Environnement et sur vos dépenses !
<http://quizz.ademe.fr/eco-deplacements/calculateur/calculateur.html>

Accessibilité avec BreizhGo

BreizhGo calcule votre itinéraire et détaille les conditions d'accessibilité de chaque mode de transport dans une rubrique dédiée. www.breizhgo.com



REJOINDRE NOTRE ÉTABLISSEMENT



Contactez-nous pour toute question concernant vos déplacements lors de votre séjour.

Itinéraires conseillés


- Depuis la gare routière de Rennes, emprunter la ligne de car ILLEND Rennes-Pontivy. Descendre à l'arrêt « Val Coric » à Guer. (45 min, 9,20€). www.ileedis-armec.com
- Le service de taxi du Pays de Guer permet de se déplacer vers et depuis l'arrêt « Val Coric » du lundi au vendredi. Réservez la veille avant 17h : 02 97 22 16 66, 2€/pers.
- Depuis la gare routière de Vannes (à la gare SNCF) emprunter la ligne de car n°4 Vannes-Ploërmel. Descendre à l'arrêt « Malestroit - Pl. Quennec ». (40 min, 2€). CTM - www.morbihan.fr
- Vous pouvez nous contacter en amont pour réserver un taxi afin de rejoindre l'Auberge.

L'Auberge est située à 500 m du centre de Monteneuf (7 min à pied). Depuis le centre ville, remonter rue du Chaperon Rouge. L'Auberge est à 500 m à gauche.

L'ADEME Bretagne est un acteur engagé dans le tourisme responsable et la mobilité durable. Son programme "En Bretagne sans MA voiture" accompagne le changement du mode de déplacement des vacanciers. Cette idée de séjour est réalisée en partenariat avec le Comité Régional du Tourisme.



Prendre le temps...
...de séjourner autrement



Une promesse d'insolite dans un esprit nature

Hôtel **
Auberge des Voyageurs

Rue du Chaperon Rouge • 53380 Monteneuf
02 97 93 22 18 • contact@auberge-des-voyageurs.com
www.auberge-des-voyageurs.com
 GPS: latitude: 47°52'31" • Longitude: W 007°12'31"

Un séjour sans MA voiture à l'auberge des Voyageurs, c'est prendre le temps de vivre en optant pour des déplacements doux et alternatifs. C'est l'occasion de redécouvrir un autre façon de se déplacer pour mieux profiter!

Idee de séjour / 3 jours

À régler à l'hébergement: 223 €

- 2 nuits en chambre double
- 2 petits-déjeuners
- 2 dîners sur place
- 1 déjeuner sur place
- 1 goûter
- 1 apéritif

Paiements directs aux prestataires: 68 €* (Montants estimés)

- Les activités 38 €*
- Les repas (hors hébergement) 30 €*
- 2 déjeuners
- Le transport 0 €*

Séjour sans MA VOITURE estimé à 291 €/personne

Ce séjour évite les dépenses d'une voiture personnelle carburant pendant le séjour, tickets de péages, e/ou de stationnement, entretien, assurance, perte de valeur de l'usage du véhicule.

Le coût de transport d'une voiture personnelle pour rejoindre les activités est estimé à 24€

Jour 1

À votre arrivée à l'Auberge, notre équipe vous accueille afin de vous présenter l'organisation du séjour. Vous rejoignez ensuite le village d'art de La Gacilly en vélo à assistance électrique mis à disposition par l'Auberge.



Le déjeuner à La Gacilly est libre. L'Auberge dispose de quelques suggestions.

Partez à la rencontre des artisans d'art du village de La Gacilly, travaillant le bois, le verre, la cire...
Bonus: de juin à septembre, découvrez le festival Photo de La Gacilly, le plus grand festival extérieur de France.

À votre retour à l'Auberge, vous découvrez grâce à un animateur, l'univers ludique de l'Auberge. Un apéritif ludique vous est proposé autour d'un jeu sur l'éco-mobilité. Pour le dîner, vous dégustez un menu de saveurs confectionné par un restaurateur local.

Une soirée de jeux vous attend. Vous passez la nuit dans une chambre double.

Jour 2

Après un savoureux petit-déjeuner, vous enfourchez les vélos de l'Auberge pour rejoindre la commune de Porcaro, située à 4,5 km, pour une excursion à la ferme du Vautoudan. Laurence et Jeannot vous accueillent pour une promenade en attelage et la découverte de la vallée de l'Oyon et de ses espaces naturels préservés.



L'Auberge vous propose un déjeuner à votre retour. Au départ de l'Auberge, à pied ou en trottinette électrique, rejoignez à 3 km la boucle des mégalithes, le site des Pierres droites et l'archéosite de Monteneuf à travers un mosaïque de paysages: landes, bois étangs et prairies humides... Vous serez muni d'une carte détaillée pour profiter de votre balade.



À votre retour à l'Auberge, un goûter délicate vous invite à profiter des jeux. Vous dégustez un menu de saveur confectionné par un restaurateur local. La « Bibliduthèque » vous propose une soirée inoubliable. Vous passez la nuit dans une chambre double.

Jour 3

Après votre petit-déjeuner, vous partez pour Paimpont en vélo à assistance électrique (22 km), muni d'une carte détaillée pointant les sites d'intérêt tout au long de l'itinéraire.



Franchissez la Porte des secrets à l'Office de tourisme, véritable parcours scénographique composé de quatre salles au décor unique pour découvrir toute l'histoire et les légendes de Brocéliande. La ville de Paimpont propose plusieurs possibilités de restauration. Votre retour vers l'Auberge s'effectue en itinérance vers l'auberge via le site historique des Forges de Paimpont, village où des centaines d'ouvriers ont transformé pendant 3 siècles le minerai pour fabriquer canons, alés, clous... Découvrez l'histoire de ce magnifique village sidérurgique par une visite guidée ou un parcours découverte afin de mieux apprécier ce patrimoine incontournable en Brocéliande.

Tout au long du séjour

Bénéficiez d'un accès aux services essentiels:



Les solutions d'éco-mobilité proposées pour le déroulement de votre séjour:



POUR DÉCOUVRIR LE TERRITOIRE

Pays de Guer
www.guer-coetquidan-tourisme.com

Destination Brocéliande
www.tourisme-broceliande.com





L'ADEME EN BREF

L'Agence de l'Environnement et de la Maîtrise de l'Energie (ADEME) participe à la mise en œuvre des politiques publiques dans les domaines de l'environnement, de l'énergie et du développement durable. Elle met ses capacités d'expertise et de conseil à disposition des entreprises, des collectivités locales, des pouvoirs publics et du grand public, afin de leur permettre de progresser dans leur démarche environnementale. L'Agence aide en outre au financement de projets, de la recherche à la mise en œuvre et ce, dans les domaines suivants : la gestion des déchets, la préservation des sols, l'efficacité énergétique et les énergies renouvelables, les économies de matières premières, la qualité de l'air, la lutte contre le bruit, la transition vers l'économie circulaire et la lutte contre le gaspillage alimentaire.

L'ADEME est un établissement public sous la tutelle conjointe du ministère de la Transition écologique et solidaire et du ministère de l'Enseignement supérieur, de la Recherche et de l'Innovation.

www.ademe.fr ou suivez-nous sur [@ademe](https://twitter.com/ademe)

LES COLLECTIONS DE L'ADEME



ILS L'ONT FAIT

L'ADEME catalyseur : Les acteurs témoignent de leurs expériences et partagent leur savoir-faire.



EXPERTISES

L'ADEME expert : Elle rend compte des résultats de recherches, études et réalisations collectives menées sous son regard.



FAITS ET CHIFFRES

L'ADEME référent : Elle fournit des analyses objectives à partir d'indicateurs chiffrés régulièrement mis à jour.



CLÉS POUR AGIR

L'ADEME facilitateur : Elle élabore des guides pratiques pour aider les acteurs à mettre en œuvre leurs projets de façon méthodique et/ou en conformité avec la réglementation.



HORIZONS

L'ADEME tournée vers l'avenir : Elle propose une vision prospective et réaliste des enjeux de la transition énergétique et écologique, pour un futur désirable à construire ensemble.



LA MOBILITÉ TOURISTIQUE COMMENT ÊTRE ACTEUR DE LA MOBILITÉ DE SA CLIENTÈLE

Face à la raréfaction des énergies fossiles, à l'impact sur les émissions de gaz à effet de serre et au coût financier, les déplacements de demain seront un frein aux vacances.

De 2013 à 2017, l'ADEME Bretagne a lancé un programme expérimental auprès d'hébergements touristiques. Initialement engagés dans une démarche environnementale ambitieuse, 19 professionnels ont décidé d'être les acteurs du changement du mode de déplacement de leurs clients. Aux côtés de l'ADEME, ils ont participé à la construction de méthodes et d'outils pour structurer la réflexion sur la mobilité touristique. Ils ont contribué à la création d'outils de communication, au recensement de services inédits ou partenariats innovants, et à l'évaluation de la démarche. Le programme expérimental a apporté la preuve qu'il était possible de vivre une expérience de vacances différentes sans voiture personnelle. Ce guide pratique met à la disposition des hébergements touristiques la méthode élaborée dans le cadre de cette expérimentation. Il doit aider à mettre en œuvre leurs démarches de mobilité touristique.

L'ADEME est acteur engagé dans le tourisme responsable et la mobilité durable. L'ADEME soutient les entreprises dans la prise en compte des questions de mobilité.

Le tourisme génère d'important flux de personnes vers et depuis les territoires touristiques, mais aussi à l'intérieur de ces territoires. Les émissions de gaz à effet de serre liées au transport sont donc particulièrement importantes. C'est pourquoi, l'ADEME accompagne les professionnels de l'hébergement touristique dans le changement de mode de déplacement des vacanciers.



www.ademe.fr



010416

